

Institut national de la statistique
et de la démographie (INSD)



**LA PAUVRETÉ MULTIDIMENSIONNELLE
AU NIVEAU LOCAL EN 2019
RAPPORT NATIONAL**



Décembre 2023

Ministère de l'économie, des finances
et de la prospective

Secrétariat général

Institut national de la statistique et de
la démographie



BURKINA FASO
Unité - Progrès - Justice

LA PAUVRETÉ MULTIDIMENSIONNELLE AU NIVEAU LOCAL EN 2019 RAPPORT NATIONAL

Réalisé avec l'appui de Oxford Poverty and Human Development Initiative (OPHI) et du
Programme des Nations Unies pour le développement (PNUD)



Décembre 2023

REMERCIEMENTS

- Université d'Oxford/OPHI (Dr Ricardo NOGALES, Juliana Yael Milovich)
- DIMIS/INSD (M. Pascal NAKELSE, M. Franck BONKOUNGOU)
- DD/INSD (M. Soumaïla SAWADOGO)
- PNUD/Burkina Faso (M. Hervé KOURAOGO, Mme. Rowan AHMED, Mme. Ami TAPSOBA)
- PNUD/Ethiopie (M. Isiyaka SABO)
- SEN/PND (M. Didier KAMBOU, M. Idrissa SIDIBE)
- Université Joseph Ki-ZERBO (Dr Zakaria SORE)
- Université Joseph Ki-ZERBO (Étudiant master sociologie, SORE Daouda)
- Université Joseph Ki-ZERBO (Étudiant master sociologie, DICKO Aïcha)
- Université Joseph Ki-ZERBO (Étudiant master sociologie, BARRO Abdoulaye)
- Université Joseph Ki-ZERBO (Étudiant master sociologie, SANKARA Abdoulaye)
- Université Joseph Ki-ZERBO (Étudiant master sociologie, YAMEOGO Dominique)
- Université Joseph Ki-ZERBO (Étudiant master sociologie, SAWADOGO Hamidou)
- Forces de défense et de sécurité de la région du Plateau-Central
- Forces de défense et de sécurité de la région de la Boucle du Mouhoun
- Populations de la Commune de Dapélogo
- Autorités coutumières et religieuses de la Commune de Dapélogo
- Populations de la Commune de Dapélogo
- Autorités coutumières et religieuses de la Commune de Boromo

SOMMAIRE

REMERCIEMENTS	v
AVANT-PROPOS	ix
SIGLES ET ABRÉVIATIONS	xi
LISTE DES TABLEAUX	xiii
LISTE DES GRAPHIQUES	xiii
LISTE DES CARTES	xiii
LISTE DES ANNEXES	xv
RÉSUMÉ	xvii
INTRODUCTION	1
1 CONTEXTE ET JUSTIFICATION	3
1.1 Contexte économique	3
1.2 Contexte social.....	3
1.3 Justification de la mise en place d'un IPM local.....	6
2 MÉTHODOLOGIE DE L'ÉLABORATION DE IPM LOCAL	9
2.1 Dispositif institutionnel de l'IPM local	9
2.2 Processus d'élaboration de l'IPM local	10
2.3 Présentation de la méthode Alkire-Foster.....	12
2.4 Réalisation de focus groupe	14
2.5 Sources des données.....	16
2.6 Structure de l'IPM local.....	16
3 RESULTATS	17
3.1 Distribution de l'IPM local selon les provinces	18
3.2 Distribution de l'IPM local selon les communes	20
3.3 Profil de pauvreté multidimensionnelle	22
3.4 Focus group	25
RECOMMANDATIONS	31
LIMITES	33
CAPITALISATION	33
CONCLUSION	35
BIBLIOGRAPHIE	37
ÉQUIPE TECHNIQUE, ÉQUIPE DE RÉDACTION, ÉQUIPE DE RELECTURE	39
ANNEXES	41

AVANT-PROPOS

La pauvreté a pendant longtemps été perçue comme un manque de ressources financières pour accéder aux besoins de base comme l'alimentation, l'éducation, les services de santé, l'emploi, etc. De nos jours, on peut disposer de moyens financiers sans pouvoir satisfaire certains besoins du fait d'obstacles non financiers. Un nouvel angle de la pauvreté se révèle : l'inaccessibilité aux besoins de base, la privation relative à certaines ressources disponibles. Dès lors, l'approche monétaire de la pauvreté devient restrictive. La pauvreté ne se résume pas seulement à un manque de ressources financières. Elle prend également en compte les privations vécues par les individus ou les ménages dans des dimensions diverses notamment la santé, l'éducation, l'emploi, la protection sociale, le cadre de vie, etc. Elle est multidimensionnelle.

La quête du bien-être des populations a toujours été une préoccupation des gouvernants. La lutte contre la pauvreté s'inscrit dans ce cadre. Pour que cette lutte soit efficace, il importe de produire en amont, régulièrement, des statistiques qui mesurent pleinement l'appréhension de la pauvreté des ménages. Aussi, dans un contexte marqué par la déconcentration et la décentralisation, les statistiques locales, notamment aux niveaux provincial et communal, sont de plus en plus indispensables pour les acteurs locaux de développement. L'indice local de pauvreté multidimensionnelle en est une réponse. Ainsi, on appréhende mieux les besoins réels des populations pour la conception de politiques en phase avec leur aspiration et leur bien-être.

L'institut national de la statistique et de la démographie (INSD), en tant qu'organe officiel de production de données statistiques, s'investit régulièrement pour mettre à la disposition des décideurs de véritables outils d'aide à la décision. À travers le présent document, l'INSD met à la disposition de l'ensemble des utilisateurs des données statistiques, un rapport sur la pauvreté multidimensionnelle des ménages au niveau local.

Je voudrais saisir cette occasion pour féliciter et traduire toute ma gratitude à l'ensemble des acteurs qui ont œuvré pour la production de ce présent rapport. Je remercie particulièrement l'Université d'Oxford pour les nombreuses séances de renforcement de capacités techniques au profit des cadres de l'INSD. Aussi, je renouvèle au PNUD/Burkina Faso, à l'équipe Croissance inclusive du centre régional des services du PNUD pour l'Afrique et à l'ensemble des partenaires techniques et financiers, au nom de l'INSD, tous nos remerciements pour leurs appuis multiformes.

Le Directeur Général

Boureima OUEDRAOGO

Chevalier de l'Ordre de Mérite de l'Économie et des Finances

SIGLES ET ABRÉVIATIONS

A	Intensité de la pauvreté
AF	Alkire-Foster
DGEP	Direction générale de l'économie et de la planification
MEFP	Ministère de l'économie, des finances et de la prospective
EDSBF-MICS IV	Enquête Démographique et de Santé et à Indicateurs Multiples
EHCVM	Enquête Harmonisée sur les Conditions de vie des Ménages
EIPBF	Enquête sur les indicateurs du paludisme au Burkina Faso
EMC	Enquête Multisectorielle Continue
ENBT	Enquête Nationale sur le Budget-Temps
GIZ	Agence allemande de développement internationale
H	Incidence de la pauvreté
IDH	Indice de Développement Humain
INSD	Institut national de la statistique et de la démographie
IPH	Indice de pauvreté humain,
IPM	Indice de pauvreté multidimensionnelle
M₀	Intensité de pauvreté multidimensionnelle
MILDA	Moustiquaire imprégnée à Longue durée d'action
ODD	Objectifs de Développement Durable
OIT	Organisation internationale du travail
OMS	Organisation Mondiale de la Santé
OPHI	Oxford Poverty and Human Development Initiative
PIB	Produit Intérieur Brut
PNDES	Plan National de Développement Économique et Social
PNUD	Programme des nations unies pour le développement
RGPH	Recensement général de la population et de l'habitation
RNV	Rapport National Volontaire
SP/PNDES	Secrétariat permanent/Programme national de développement économique et social
UNICEF	Fonds des Nations unies pour l'enfance
DGESS	Direction Générale des Etudes et des Statistiques Sectorielles

LISTE DES TABLEAUX

Tableau 1 : Incidence, intensité et indice de pauvreté multidimensionnelle selon les provinces	19
--	----

LISTE DES GRAPHIQUES

Graphique 1 : Indicateurs de la pauvreté multidimensionnelle selon la classe de taille de ménage	22
Graphique 2 : Indicateurs de la pauvreté multidimensionnelle selon la classe d'âge des chefs de ménage	23
Graphique 3 : Indicateurs de la pauvreté multidimensionnelle selon la catégorie socioprofessionnelle des chefs de ménage	23
Graphique 4 : Indicateurs de la pauvreté multidimensionnelle selon le sexe des chefs de ménage	24
Graphique 5 : Indicateurs de la pauvreté multidimensionnelle selon le niveau d'instruction des chefs de ménage	24

LISTE DES CARTES

Carte 1 : Distribution de l'indice de pauvreté multidimensionnelle selon les 351 communes du Burkina Faso (en %).....	21
Carte 2 : Distribution de l'incidence de pauvreté multidimensionnelle selon les 351 communes du Burkina Faso (en %).....	21

LISTE DES ANNEXES

Annexe 1 : Structure de l'indice local de pauvreté multidimensionnelle en 2019.....	41
Annexe 2 : Incidence, intensité et indice de pauvreté multidimensionnelle selon les 45 provinces du Burkina Faso	43
Annexe 3 : Proportion (%) de personnes en situation de privation selon l'indicateur et par province (1/2)	45
Annexe 4 : Proportion (%) de personnes en situation de privation selon l'indicateur et par province (2/2)	47
Annexe 5 : Contribution des indicateurs à l'indice local de pauvreté multidimensionnelle selon les provinces (1/2).....	49
Annexe 6 : Contribution de la privation dans les indicateurs à l'indice local de pauvreté multidimensionnelle selon les provinces (2/2).....	51
Annexe 7 Incidence, intensité et indice de pauvreté multidimensionnelle selon les 351 communes du Burkina Faso	53
Annexe 8 : Proportion (%) de personnes en situation de privation selon l'indicateur et par commune (1/2)	63
Annexe 9 : Proportion (%) de personnes en situation de privation selon l'indicateur et par commune (2/2)	76
Annexe 10 : Contribution de la privation dans les indicateurs à l'indice local de pauvreté multidimensionnelle selon les communes (1/2).....	87
Annexe 11 : Contribution de la privation dans les indicateurs à l'indice local de pauvreté multidimensionnelle selon les communes (2/2).....	97
Annexe 12 : Listes des structures et départements ministériels invités.....	108
Annexe 13 : Guide du focus groupe	109

RÉSUMÉ

Le présent rapport est le tout premier du Burkina Faso qui porte sur la pauvreté multidimensionnelle au niveau local. Il est le résultat d'un long processus conduit par une équipe d'experts nationaux avec l'accompagnement des partenaires techniques et financiers.

Les informations contenues dans ce document sont de véritables outils de suivi des politiques publiques et d'aide à la décision pour ce qui concerne spécifiquement la question de pauvreté. En particulier, l'ensemble des acteurs impliqués dans le développement local seront entre autres des utilisateurs majeurs de cette étude dans la mesure où le rapport présente les indicateurs aux niveaux provincial et communal.

L'indice de pauvreté multidimensionnelle local du Burkina Faso a été construit à partir de la méthode de Alkire & Foster (2007) en utilisant les données du 5^e Recensement général de la population et de l'habitation. Il est basé sur cinq (5) dimensions à savoir la santé, le cadre de vie, l'emploi, la protection sociale et l'éducation. Au total, vingt-et-un indicateurs ont été retenus pour ces cinq (5) dimensions.

Au Burkina Faso, l'ampleur de la pauvreté multidimensionnelle varie selon les provinces et les communes du pays avec de fortes disparités entre les localités. Les communes de Ouagadougou (8,4%) et de Bobo-Dioulasso (10,8%), capitales politique et économique, ont les plus faibles incidences de pauvreté. Des communes rurales environnantes de Ouagadougou, notamment la commune de Saaba (13,5%) et de Komsilga (14,4%) ont également des incidences relativement faibles. A l'opposé, des communes affectées par la crise sécuritaire et ses corollaires ont des incidences de pauvreté élevées. Il s'agit notamment des communes de Logobou (73,8%), de Botou (78,32%) et de Tansarga (69,8%) dans la province de la Tapoa.

Globalement, la moyenne des privations subie par les pauvres varie peu selon les localités. Dans 83% des communes, la moyenne des privations subies par un pauvre se situe entre 45% et 47%.

Dans les dix (10) communes où les incidences sont élevées, les caractéristiques majeures qui contribuent à la pauvreté des populations sont le non accès à l'éducation, à l'eau potable et à l'emploi. Aussi, les personnes ayant des emplois vulnérables et celles vivant dans des ménages à grande taille sont les plus exposées à la pauvreté. Par ailleurs, malgré les multiples efforts déployés pour systématiser l'établissement et l'obtention des actes de naissance, il y a de nombreuses personnes qui vivent sans ce tout premier document d'état civil qui consacre officiellement leur existence.

Pour réduire la pauvreté multidimensionnelle, des recommandations sont formulées à l'endroit des décideurs publics. L'Etat doit veiller davantage au respect de la loi sur la protection de l'enfance qui consacre aux enfants des droits à des services sociaux de bases fondamentaux pour leur bien-être. Également, il devra renforcer la politique d'alphabétisation déjà en vigueur depuis des années. Il devra redoubler d'efforts pour la résolution de l'épineuse question du chômage. Une formalisation des emplois et activités informels est une nécessité. Il aidera particulièrement les patrons à mieux structurer leurs entreprises et incitera à l'auto-entreprenariat. L'Etat devra également accompagner les entreprises privées en vue de promouvoir la création des emplois. Des solutions durables en termes d'accès à des logements décents avec un accès des ménages à l'eau potable et à un assainissement acceptable devront être trouvées. Toutes ces mesures seront efficaces dans un environnement où règne une politique nataliste responsable et maîtrisée.

INTRODUCTION

Les indicateurs de bien-être, reconnus comme essentiels, sont de plus en plus intégrés dans les politiques de développement. Aussi, la réduction de la pauvreté occupe une place importante dans les programmes nationaux de développement. Cet objectif est d'ailleurs visé par la cible 1.2 des Objectifs de Développement Durable « réduire de moitié au moins la proportion d'hommes, de femmes et d'enfants de tous âges vivant dans la pauvreté dans toutes ses dimensions, selon les définitions nationales ».

La pauvreté peut être appréhendée comme une situation dans laquelle une personne se trouve confrontée à de nombreuses privations dans la vie quotidienne. Ces privations peuvent être d'ordre socioéconomique, physiologique ou psychologique. Elles sont relatives à la santé, à l'éducation, à l'alimentation, à la reconnaissance sociale et juridique, etc. Les privations constituent donc des obstacles au bien-être et à l'épanouissement des personnes.

Au Burkina Faso, comme dans la plupart des pays, l'évaluation des programmes nationaux de développement et de réduction de la pauvreté a toujours été axée sur l'aspect monétaire de la pauvreté. La mesure traditionnelle de la pauvreté, à l'aune monétaire, reste insuffisante pour rendre compte du caractère multidimensionnel du phénomène. En effet, elle ne considère pas la pauvreté comme un ensemble de privations imbriquées. Dès lors, il apparaît nécessaire de disposer d'une mesure qui puisse aller au-delà de l'approche monétaire pour prendre en compte des privations non monétaires qui entravent le bien-être de l'individu. C'est dans cette dynamique que s'inscrit l'indice de pauvreté multidimensionnelle (IPM). C'est un outil robuste et rigoureux pouvant servir de boussole pour orienter les politiques de réduction de la pauvreté.

Dans le cadre du développement des localités, il apparaît nécessaire de disposer des indicateurs au niveau local. La production de l'IPM local contribuera à la prise de décision pour l'amélioration des conditions de vie des populations à la base.

Le présent document comporte trois parties. La première partie expose le contexte et la justification de l'élaboration de l'IPM local. La deuxième présente les aspects méthodologiques de sa construction. La troisième présente les résultats.

1 CONTEXTE ET JUSTIFICATION

1.1 Contexte économique

Le Burkina Faso est un pays sahélien résolument engagé sur la voie du développement. La mise en œuvre des différents référentiels de développement ont permis d'engranger des avancées dans tous les secteurs de développement au cours des dernières décennies.

Sur le plan macroéconomique, l'économie burkinabè s'est globalement améliorée au cours de ces dernières années. En effet, la croissance du Produit intérieur brut (PIB) réel est passée de 3,9% en 2015 à 5,9% en 2019. Toutefois, l'économie du pays s'est caractérisée par un ralentissement de l'activité économique entre 2018 et 2019 avec des taux de croissances respectives de 6,6% et 5,9% (Comptes nationaux annuels, 1999 à 2022 : 2020 définitifs, 2021 semi définitifs. Base 2015, SCN 2008, INSD).

La méforme de l'activité économique du pays en 2019 est principalement due à une faible baisse de l'activité économique dans le secteur primaire et un maintien du dynamisme dans le secteur secondaire. Plus concrètement, la valeur ajoutée du secteur primaire a connu une baisse (-0,5%) en 2019 après la hausse de 8,6% en 2018. Cette situation est principalement due à la campagne agricole moins performante occasionnant ainsi une contribution de -0,1 point du secteur primaire en 2019 à la croissance alors qu'elle était au préalable de 1,8 points en 2018. Pour ce qui concerne le secteur secondaire, la croissance de la valeur ajoutée se situe à 9,5% en 2019 alors qu'elle a atteint même taux en 2018 ce qui montre un maintien du dynamisme dans ce secteur. Cette croissance émane de la bonne tenue des activités dans l'industrie manufacturée (+2,9%), de la très bonne performance dans les BTP (+89,5%) combinée à une baisse de la valeur ajoutée dans les branches de l'extraction (-7,1%) et des dans les activités d'énergie (-3,2%). Quant au secteur tertiaire, l'économie burkinabè est caractérisée par une bonne dynamique de la valeur ajoutée des services de transport et d'entreposage (+9,7%), de la communication (+10,9%), du commerce (+6,8%), etc. Aussi, la valeur ajoutée des services non marchands a légèrement augmenté, ce qui traduit une bonne dynamique des activités de l'administration publique et par ricochet une légère amélioration de la mobilisation des impôts et des taxes sur les produits (+0,9%) (Comptes nationaux annuels, 1999 à 2022 : 2020 définitifs, 2021 semi définitifs. Base 2015, SCN 2008, INSD).

1.2 Contexte social

Pauvreté monétaire

A l'image du contexte économique du pays, les indicateurs sociaux se sont relativement améliorés sur la période. La pauvreté monétaire a baissé entre 2014 et 2018. En effet,

l'incidence de la pauvreté a baissé de 4 points de pourcentage. Elle est passée de 40,1% en 2014 à 36,2% en 2018.

Par ailleurs, la pauvreté a un visage essentiellement rural. Elle y est passée de 47,5% à 44,6% au cours de la période. En milieu urbain la pauvreté est passée de 13,7% à 10,0%. Sur un total de 7,3 millions de pauvres en 2018, 93,3% vivent en milieu rural (EMC 2018).

Education

Le Burkina Faso connaît des avancées en matière d'éducation. Le taux d'alphabétisation et le taux brut de fréquentation scolaire se sont améliorés au cours de ces dernières années.

Le taux d'alphabétisation des adultes de 15 ans et plus a presque doublé entre 2003 et 2018, passant de 21,8% à 39,3%. Toutefois, des disparités sont observées selon le sexe et le milieu de résidence en 2018 (EHCVM 2018). À ce titre, le taux d'alphabétisation est de 49,2% chez les hommes et seulement de 26,1% pour les femmes. Aussi, l'analphabétisme est plus accentué en milieu rural (74,3%) qu'en milieu urbain (30,1%).

Par ailleurs, le taux brut de fréquentation scolaire (TBFS) en 2018 est de 74,6% au niveau du primaire, 46,0% au post-primaire et 37,6% au secondaire. Cet indicateur est en légère amélioration par rapport à 2014 où il s'établit respectivement à 73,9%, 44,7% et 36,7% (EMC 2018).

Emploi

La question relative à l'emploi est une préoccupation majeure au Burkina Faso. C'est pourquoi le pays a entrepris de nombreuses réformes dans le cadre de la résorption du chômage et de la promotion de l'emploi des jeunes, des femmes ainsi que l'insertion socioprofessionnelles des groupes vulnérables.

Le taux de chômage au sens large s'établit à 2,9% en 2018. Les femmes (3%) et les hommes (2,8%) sont tous exposés de la même façon au chômage selon sa définition au sens large. Le chômage au sens large s'établit à 4% en milieu urbain et à 2,4% en milieu rural. Par ailleurs, parmi ceux qui ont une occupation, 79,7% ont un emploi vulnérable, surtout en milieu rural (93,5%) (EHCVM 2018).

Santé

L'accès des populations au service de santé a toujours été une priorité pour l'État. Cette volonté s'est matérialisée par exemple dans le plan national de développement sanitaire. Les efforts déployés ont permis d'améliorer les indicateurs de santé.

En 2018, trois personnes sur quatre (74,4%), en besoin de soins sanitaires, ont eu accès à un centre de santé situé à 5 km au plus de leur domicile. Cette proportion atteint 93,5% en milieu urbain alors qu'elle est de 67% en milieu rural (EHCVM 2018).

L'espérance de vie s'est améliorée. En 2019, elle est de 61,9 ans alors qu'en 2006 elle est de 56,7 ans (RGPH 2006 & 2019). Au regard de leur vulnérabilité, les enfants de moins de cinq

(5) ans constituent un groupe cible dans le suivi de la mortalité. La mortalité infanto-juvénile¹ demeure élevée en 2019 où elle s'établit encore à 87,3‰ (RGPH 2019).

Par ailleurs, le paludisme reste le principal problème de santé au Burkina Faso. Le pays figure au rang des dix pays² les plus touchés par le paludisme. Cette maladie est à l'origine de 43% des consultations médicales et de 22% des décès en 2020. L'une des stratégies préconisées par l'État pour la prévention est l'utilisation par la population de moustiquaires imprégnées d'insecticide à longue durée d'action (MILDA). Des campagnes de distribution gratuite de MILDA sont organisées régulièrement afin de disponibiliser les moustiquaires au profit des ménages.

Logement

Le logement est un bien indispensable à l'épanouissement de tout individu. Il est un préalable qui peut faciliter l'accès aux autres services sociaux de base. Malheureusement, la majorité des ménages burkinabé (63%) vivent encore dans des bâtiments précaires. Les populations résident dans des logements dont le mur, le toit, le sol sont faits en matériaux non définitifs à savoir du banco, de la terre, de la paille, du bois, etc. Cette précarité est beaucoup plus prononcée en milieu rural (82%).

En termes d'accès à une source d'eau améliorée, des progrès sont enregistrés. Globalement, la proportion de ménages utilisant de l'eau provenant de sources améliorées a légèrement augmenté, passant de 77 % dans les deux précédentes enquêtes (EDSBF-MICS IV de 2010 et EIPBF de 2014) à 81 % dans l'EIPBF de 2017-2018. Cette amélioration a été plus importante en milieu rural qu'en milieu urbain : en particulier, on note qu'en milieu rural, la proportion est passée de 71 % en 2010 et 2014 à 77 % en 2017-2018. Dans les zones urbaines, elle est restée quasiment la même (94 % en 2010 à 93 % en 2017-2018).

Au Burkina Faso, la majorité des ménages (58%) utilisent des toilettes saines en 2018. En milieu urbain, cette situation est beaucoup plus reluisante où 95,3% des populations ont accès à des toilettes saines. En milieu rural, cette proportion est de 41,4% (EHCVM 2018).

Pour ce qui concerne l'évacuation des ordures, le défi reste énorme. Seulement 24,2% des ménages évacuent leurs ordures ménagères via des canaux appropriés. Les bonnes attitudes en la matière restent essentiellement spécifiques aux populations urbaines. En effet, 62% des ménages urbains évacuent sainement leurs ordures, alors qu'en milieu rural, cette proportion est de seulement 6,8% (EHCVM 2018).

La promiscuité est un facteur déterminant dans le bien-être des populations. Elle peut faciliter la propagation des maladies. Le ménage vit dans la promiscuité lorsque le nombre de

¹ La mortalité infanto-juvénile est la mortalité des enfants de moins de 5 ans.

² Rapport 2021 sur le paludisme dans le monde, OMS

personnes par pièce du logement dépasse trois (3). Au Burkina Faso, un ménage sur cinq (23,2%) vit dans un état de promiscuité en 2018 (EHCVM 2018).

Globalement, des acquis ont été engrangés dans tous les secteurs sociaux. Toutefois, des défis subsistent notamment dans l'éducation, la santé, l'accès à un cadre de vie propice, l'accès à l'eau potable, à l'assainissement, à l'emploi, etc. Ces défis sont énormes surtout dans un contexte marqué par les corollaires des attaques terroristes en l'occurrence la dégradation relative des conditions de vie des ménages. Il est impératif pour le gouvernement burkinabè de s'inscrire dorénavant dans un vaste chantier de lutte contre la pauvreté sous toutes ses facettes.

1.3 Justification de la mise en place d'un IPM local

Les questions relatives à la mesure de la pauvreté sont aujourd'hui au cœur des débats scientifiques, non seulement en raison de leur pertinence dans le ciblage des populations indigentes mais également dans une perspective plus large de politiques économiques de lutte contre la pauvreté et les inégalités.

L'identification des individus et des ménages pauvres nécessite de s'accorder sur une base informationnelle opportune et capable de révéler le plus fidèlement possible l'information concernant le niveau de bien-être des ménages. Depuis le début des années 1990, les grandes institutions internationales ont inscrit dans leurs agendas la lutte contre la pauvreté comme un objectif prioritaire. La poursuite de la lutte contre toutes formes de pauvreté (cible 2 de l'ODD1) confirme que la réduction de la pauvreté et des inégalités reste une prérogative mondiale.

Toutefois, il est nécessaire, avant de mener toute politique de réduction de la pauvreté et des inégalités, d'en offrir une définition opérationnelle et une méthode de mesure qui permettent de quantifier le phénomène mais aussi de suivre son évolution temporelle et spatiale.

Dans le cadre stratégique de lutte contre la pauvreté (CSLP), la Stratégie de croissance accélérée et de développement durable (SCAAD) et le Plan National de Développement Économique et Social (PNDES), la pauvreté est appréhendée sous l'optique d'une insuffisance de revenu (approche monétaire).

L'introduction des approches multidimensionnelles développées, entre autres, par le Programme des Nations Unies pour le Développement (PNUD) depuis le début des années 1990, suite aux travaux scientifiques du Professeur Amartya Sen, a renforcé la connaissance et l'analyse du phénomène.

L'approche du bien-être par les « capacités » donne une autre perspective d'analyse de la pauvreté que les approches traditionnelles monétaires ne peuvent pas mettre en évidence. Il

s'agit de la possibilité de déterminer les niveaux de privations des individus et d'apprécier leurs conditions de vie en rapport avec leurs droits fondamentaux et leurs aspirations. A ce titre, le recours à une mesure de pauvreté multidimensionnelle a été expérimenté à travers la production d'indices comme l'IDH, l'IPH et récemment l'IPM dans les travaux de Alkire & Foster (2007). Ces derniers ont développé une méthodologie d'élaboration d'un indice de pauvreté multidimensionnelle (IPM) qui a été plus tard recommandé par la commission scientifique des Nations Unies dans le cadre du suivi des ODD.

L'IPM a une portée qui va au-delà de l'aspect monétaire et permet d'analyser, de façon approfondie, un nombre important d'informations et de statuer sur les différentes formes dans lesquelles les individus subissent la pauvreté. Sa force réside dans le fait qu'il permet d'identifier les types de privations prioritaires dont la combinaison contribue au renforcement de la qualité du ciblage et aide à la prise de décision et à l'évaluation de l'impact des projets et programmes.

Par ailleurs, dans un contexte national burkinabè marqué par la décentralisation, le besoin de statistiques locales notamment aux niveaux provincial et communal est de plus en plus indispensable. La production de l'IPM local permet d'apprécier de manière périodique l'impact des politiques mises en œuvre dans le but d'améliorer les conditions de vie des populations à la base. Elle est aussi une opportunité de développer une expertise nationale capable de produire régulièrement cet indice et qui maîtrise sa portée ainsi que ses limites. A terme, la production de l'indice devrait permettre de disposer d'un instrument pouvant faciliter les arbitrages ainsi que la planification au niveau local.

2 MÉTHODOLOGIE DE L'ÉLABORATION DE L'IPM LOCAL


L'élaboration de l'IPM est faite sur la base d'une méthodologie claire, d'un processus inclusif et des choix judicieux de sorte à susciter une adhésion totale de l'ensemble des parties prenantes.

2.1 Dispositif institutionnel de l'IPM local

L'institut national de la statistique et de la démographie (INSD) est l'organe central de production de données statistiques au Burkina Faso. Il est un acteur majeur dans le cadre de la mise en place de l'IPM local au regard de sa mission et de l'expertise dont il dispose. De plus, l'INSD jouit d'une bonne réputation au regard des résultats antérieurs engrangés en collaboration avec le système des Nations-Unies.

Une équipe technique pluridisciplinaire composée de cadres statisticiens, démographes, économistes issus de l'INSD, de la DGEP/MEFP et du SP/PNDES a été constituée. Cette équipe a proposé des orientations stratégiques et techniques sur la conception et la mise en place de l'IPM local. Elle a également facilité toutes les consultations qui ont suscité l'adhésion

de l'ensemble des parties prenantes.



A la sortie d'une séance de travail entre les experts du PNUD, de l'INSD et du SP/PNDES

A côté de l'équipe technique, un groupe de travail (GT-IPM) est mise en place. Ce groupe est composé de cadres statisticiens et de démographes suffisamment expérimentés sur le traitement et l'analyse des données. Les travaux des experts de ce groupe de travail ont consisté à extraire des bases de données appropriées issues du RGPH, à traiter ces bases, à concevoir des syntaxes pour l'obtention

des indicateurs relatifs à l'IPM local.

Les experts ont ainsi produit l'ensemble des indicateurs nécessaires au calcul des IPM local,




Séance de travail entre les experts du PNUD, de l'INSD et du SP/PNDES. La délégation du PNUD est conduite par Monsieur Isiyaka SABO, expert et leader de l'équipe croissance inclusive du PNUD/Bureau Afrique et de Madame Rowan AHMED, Coordinatrice de projet et chargée d'appui aux partenariats stratégiques au PNUD/Burkina Faso.

ainsi que toutes les illustrations nécessaires à l'élaboration dudit rapport. La troisième entité dans ce dispositif institutionnelle est l'équipe de rédaction issue du groupe technique. Elle est composée de cadres statisticiens, économistes, et d'un docteur chercheur en sociologie/anthropologie.

Il convient de relever que toutes ces équipes ont travaillé dans un esprit collégial, consensuel et surtout en contact permanent avec les experts du PNUD en

l'occurrence Monsieur Hervé KOURAOGO du Bureau/Burkina Faso, Monsieur Isiyaka SABO



A la sortie d'une séance de travail entre les experts du PNUD et ceux de l'INSD

expert et leader de l'équipe croissance inclusive du PNUD/Bureau Afrique et Madame Rowan AHMED, coordinatrice de projet et chargée d'appui aux partenariats stratégiques au PNUD/Burkina Faso. En amont, toute l'expertise disponible au sein de l'INSD a bénéficié d'un renforcement de capacité technique à travers de multiples séances avec l'Université d'Oxford.

2.2 Processus d'élaboration de l'IPM local

La mise en place de l'IPM local s'est faite via un long processus. La première étape s'est réalisée grâce à la collaboration avec l'université d'Oxford. Elle a débuté par des réunions techniques avec de larges discussions théoriques suivies de plusieurs séances pratiques de

calcul des indicateurs entrant dans la constitution de l'IPM. Il faut relever que les premiers travaux remontent à 2015. Dès lors et régulièrement, les discussions se sont poursuivies avec un élargissement progressif des participants aux cadres de la DGEP/MEFP et du SEN/PND (ex SP/PNDES). En 2022, il y a eu un regain au niveau des discussions. A la lumière des données disponibles, et des documents de planification du pays les discussions ont permis d'obtenir in fine des propositions de scénarii relatifs à la structure de l'IPM.

Parallèlement, il convient de souligner que l'approche participative utilisée jusque-là a véritablement permis aux cadres statisticiens de l'INSD de renforcer leur connaissance tant théorique que pratique sur la philosophie et le calcul de l'IPM.

Au compte de la seconde étape, les multiples travaux de réflexions entre l'INSD, le SEN/PND et la DGEP/MEFP ont permis aux experts de proposer le scénario le plus en phase avec le contexte du pays. Dès lors, l'équipe technique de l'IPM dispose d'une structure provisoire de l'IPM qui est l'objet de discussions et d'échanges lors des consultations suivantes avec les autres parties prenantes.



Après l'obtention du premier draft provisoire du rapport de l'IPM, une large concertation est faite. Des experts des départements ministériels en charge notamment de la santé, de l'emploi, de l'éducation, de la protection sociale, de l'habitat, de l'eau, etc. ont été réunis en ateliers d'échanges et de discussions. Ces ateliers ont également fait appel

aux représentants des collectivités territoriales, aux partenaires techniques et financiers qui ont participé aux débats et témoigné de leurs présences aux cotés de l'équipe technique de l'IPM. Les conclusions consensuelles de ces travaux de réflexion ont permis encore d'actualiser la structure de l'IPM préalablement obtenue.

Par ailleurs, un aspect important qui nécessite d'être évoqué est l'approche qualitative utilisée



dans le processus de mise en place de cet indice. Plus concrètement, il s'est agi d'organiser des focus groupes en vue de cerner les appréhensions des populations locales sur les dimensions à prendre en compte dans les questions relatives à la pauvreté et d'obtenir leur réactions et explications des résultats obtenus. Les questions qualitatives ont porté sur les

aspects à prendre en compte dans l'appréhension de la pauvreté multidimensionnelle. Cela s'est avéré une démarche importante dans la mesure où elle a permis de cerner d'avantage la vraisemblance des résultats, d'intégrer d'autres indicateurs dans les mesures et d'avoir des esquisses d'explications des situations révélées par les résultats de l'IPM local.

2.3 Présentation de la méthode Alkire-Foster

L'IPM local du Burkina Faso est fondé sur la méthode de mesure développée par Alkire et Foster (2011). Cette méthode utilise une approche de comptage pour identifier les pauvres. Elle prend en compte les privations dont souffrent les personnes pauvres de façon simultanée. Elle est mise en œuvre en suivant les étapes suivantes

Étape 1 Détermination de la matrice des réalisations

Pour le calcul de l'IPM, la première étape consiste à sélectionner les indicateurs de bien-être. On obtient alors une matrice des réalisations « Y » avec « d » indicateurs sur une population de « n » individus. Il s'agit d'un tableau à double entrée où les individus sont donnés en ligne et les indicateurs considérés sont spécifiés en colonne. La réalisation d'un individu i pour un indicateur j est notée y_{ij} .

Étape 2 Détermination de la matrice des privations

Une situation de référence appelée seuil de privation est définie pour chaque indicateur. L'ensemble des seuils de privations constitue un vecteur $z = (z_j)_{1 \leq j \leq d}$. Chaque individu a un statut unique par rapport à un indicateur et est identifié comme étant privé ou non pour cet

indicateur. Ces situations sont traduites dans la matrice des privations g^0 . L'intersection d'une ligne i et d'une colonne j de la matrice donne le statut de privation de l'individu i par rapport à l'indicateur j . Si l'individu est en privation, son statut par rapport à l'indicateur est noté 1, sinon

le statut est noté 0. On a $g^0 = [g_{ij}^0]_{\substack{1 \leq i \leq n \\ 1 \leq j \leq d}}$ et
$$\begin{cases} g_{ij}^0 = 1 & \text{si } y_{ij} < z_j \\ g_{ij}^0 = 0 & \text{sinon} \end{cases}$$

Étape 3 Détermination de la pondération des indicateurs

La pondération indique l'importance accordée à chaque indicateur. Le poids de l'indicateur j est noté w_j . L'ensemble des poids constitue un vecteur de pondération $w = (w_1, \dots, w_d)$ dont le $j^{\text{ème}}$ élément w_j représente le poids appliqué à l'indicateur j . Les w_j sont déterminés de telle sorte que $\sum w_j = d$. La pondération est normalisée par l'utilisation d'un vecteur $w' = w / d$, ainsi $\sum w'_j = 1$.

Étape 4 Cumul des privations

Un vecteur de comptage des privations individuelles, $c = (c_i)_{1 \leq i \leq n}$ est construit à partir de la matrice g^0 à laquelle la pondération est appliquée. Le vecteur c_i est la somme des privations pondérées subies par un individu i $c_i = \sum w_j g_{ij}^0$

Étape 5 Identification des pauvres

A ce niveau, il est nécessaire de considérer un seuil de pauvreté globale. Ce seuil indique le nombre d'indicateurs (pondérés) dans lesquels un individu devrait subir des privations pour être considéré comme multidimensionnellement pauvre. Les privations cumulées sont comparées à ce seuil de pauvreté. En notant k le seuil, un individu i est identifié comme multidimensionnellement pauvre si le cumul de ses privations pondérées est supérieur à k ($c_i \geq k$).

Étape 6 Agrégation des informations

Après avoir identifié chaque personne comme pauvre ou non pauvre, les informations sont agrégées dans trois indices informatifs

a) L'incidence de la pauvreté (H) c'est la proportion de personnes identifiées comme étant pauvres de façon multidimensionnelle, également appelée « taux de pauvreté ». Il s'agit du pourcentage de personnes, par rapport à la population totale, dont le score pondéré de privation est égal ou supérieur au seuil de pauvreté. Si q est le nombre de personnes considérées comme pauvres, alors $H = q/n$.

b) L'intensité de la pauvreté (A) c'est la proportion moyenne des indicateurs dans lesquels les personnes pauvres sont privées, autrement dit le score moyen de privation pour l'ensemble des individus pauvres. Soit $ci(k) = ci$ si i est pauvre et zéro sinon. On a $A = \sum ci(k)/q$

c) L'indice de pauvreté multidimensionnelle (M₀) est le produit de l'incidence par l'intensité. Il est interprété comme le pourcentage de privations que les pauvres subissent par rapport aux privations totales que connaîtrait la société si toutes les personnes étaient en situation de privation dans tous les indicateurs simultanément.

2.4 Réalisation de focus groupe

La réalisation des focus group vise à appréhender la conception des populations locales sur la pauvreté et prendre en compte des aspects non perçus par les mesures quantitatives. C'est une étape importante dans le processus de mise en place de l'IPM local. Elle permet de garantir une approche qualitative pour compléter l'approche quantitative menée jusque-là. Les focus group ont été réalisés dans les régions du Plateau-Central et de la Boucle du Mouhoun.



Séance de préparation de focus group

Pour ce qui concerne la région du Plateau-Central, les travaux se sont déroulés dans la commune de Dapélogo. Il s'agit d'une commune située dans une zone qui ressent durement les conséquences des irrégularités de la pluie et des conséquences des changements climatiques. C'est une zone dans laquelle la saison pluvieuse dure moins de trois mois alors que la population est à majorité occupée par l'activité agricole. Les activités de la saison des pluies sont soutenues par une faible activité de maraichage. Par ailleurs, cette commune a accueilli au cours des

dernières années beaucoup de personnes déplacées internes.

La région de la Boucle du Mouhoun est le « grenier du Burkina Faso » en ce sens qu'elle est la région qui fournit le plus de céréales au pays. Entre 2019 et 2021, cette région engrange 19% de la production céréalière sur les 13 régions du pays (Ministère de l'agriculture et des

aménagements hydroagricoles, 2021). C'est également la principale zone cotonnière du pays, le coton étant le deuxième produit d'exportation du pays après l'or. Aussi, La ville de Boromo, où a eu lieu la collecte, est le plus grand carrefour se situant sur la route ralliant la capitale économique Bobo-Dioulasso à la capitale politique Ouagadougou. En tant que grand centre urbain, Boromo reçoit un grand flux migratoire de population venant de tout le pays au point de transformer la ville en une cité cosmopolite. Cela contribue à la construction d'une certaine culture urbaine qui pourrait diversifier les perceptions de la pauvreté.

Dans chacune des deux localités, des focus group homogènes ont été privilégiés. L'objectif est de permettre à chaque acteur de pouvoir parler sans censure et de dire ce qu'il pense de la problématique de la pauvreté. Les focus suivants ont été réalisés



Focus group avec un groupe de femmes dans la Boucle du Mouhoun

- focus hommes de moins de 35 ans ;
- focus femmes de moins de 35 ans ;
- focus hommes de plus de 35 ans ;
- focus femmes de plus de 35 ans ;
- focus hommes (PDI) ;
- focus femmes (PDI) ;
- focus femmes maraichères ;
- focus hommes maraichers ;
- focus des femmes commerçantes. Et celui des hommes ???

Aussi, des entretiens individuels avec des acteurs majeurs de la société ont été réalisés. A ce titre, des autorités coutumières et religieuses ont été consultées. Ceci a permis d'avoir une perception culturelle et locale des

questions de la richesse et de la pauvreté.

Les interviews réalisées ont été entièrement enregistrés en audio. A la fin des travaux de terrain, le personnel engagé dans cette activité a procédé à la retranscription des enregistrements avec en appui les prises de notes. Ce qui a permis de disposer d'une synthèse des résultats de focus group.

Au total, douze (12) personnes subdivisées en trois (3) équipes ont pris part à l'enquête qualitative. Le groupe était composé de six agents enquêteurs, tous étudiants en Master de Sociologie, expérimentés dans la collecte de données qualitatives ; ces derniers étaient sous le contrôle de trois superviseurs terrains et de deux superviseurs généraux. Tout ce personnel a été placé sous la coordination d'un chercheur en sociologie/anthropologie.

2.5 Sources des données

Le Burkina Faso a réalisé au cours de l'année 2019 son 5^e Recensement général de la population et de l'habitation (5^e RGPH). Dès lors, le pays dispose d'une base de données fiables et actualisées d'ordre démographique, sociale et économique se rapportant aux populations à des niveaux de désagrégation les plus fins possibles. Aussi, cette base de données a permis de disposer d'informations diverses relatives à la structure érigée de l'IPM.

C'est pourquoi, l'équipe technique de l'IPM, après avoir exploré l'ensemble des indicateurs retenus pour la construction de l'indice, et compte tenu de la désagrégation des données jusqu'aux petites localités, a porté son choix sur la base de données du 5^e RGPH.

Les informations obtenues à travers les enquêtes qualitatives constituent la 2^e source de données exploitées.

2.6 Structure de l'IPM local

En rappel, l'adoption de la structure de l'IPM local s'est faite de façon participative et inclusive vis-à-vis de l'ensemble des parties prenantes. Les multiples consultations engagées à cet effet ont permis d'obtenir une structure composée de vingt-et-un (21) indicateurs regroupés en cinq (5) dimensions. Le focus group a permis de conforter le choix de la majorité des indicateurs et de réorienter certains indicateurs. Finalement, Il a été retenu les dimensions et indicateurs suivants

- La dimension « **Santé** » quatre (4) indicateurs ;
- La dimension « **Cadre de vie** » huit (8) indicateurs ;
- La dimension « **Protection sociale/de l'enfance** » trois (3) indicateurs ;
- La dimension « **Education** » trois (3) indicateurs ;
- La dimension « **Emploi** » trois (3) indicateurs.

L'annexe 1 fournit un tableau détaillé de la structure de l'IPM local.

3 RESULTATS

Avant d'aborder les résultats obtenus par l'équipe technique de l'IPM local, il importe d'apporter en amont des éléments de réponse à des éventuels questionnements que sont

- l'unité d'analyse ?
 - la détermination du statut de pauvreté ?
 - la détermination du poids des indicateurs ?
 - la détermination du seuil de pauvreté?
-
- L'unité d'analyse de l'IPM est l'individu. En d'autres termes, tous les indicateurs produits selon les différents niveaux de désagrégation se rapportent aux individus.
 - Le statut de privation de l'individu est déterminé par celui de son ménage. Plus concrètement, lorsqu'un ménage est privé tous ses membres sont privés dans l'indicateur.
 - Pour ce qui concerne le poids des indicateurs, il est déterminé en deux étapes. D'abord, on détermine le poids de chaque dimension en partant du principe que toutes les dimensions s'équivalent. Ensuite, le poids de chaque dimension est réparti entre les indicateurs qui le composent de façon égalitaire.
 - Le seuil de pauvreté est le niveau de privations au-delà duquel les individus sont considérés comme pauvres. Sa détermination est un exercice délicat. En effet, un seuil très bas induirait des incidences de pauvreté très élevées et un seuil élevé induirait de très faibles incidences. Dans le cas du Burkina Faso, l'équipe technique a opté pour un seuil de 38%, tout comme pour la production de l'IPM national. De façon plus explicite, une personne est en situation de pauvreté multidimensionnelle si elle totalise au moins 38% de privations pondérées sur l'ensemble des indicateurs. Ce seuil a été choisi lors des travaux antérieurs avec l'Université d'Oxford. Et surtout ce seuil permet de mettre en adéquation, de façon implicite, la pauvreté multidimensionnelle avec la pauvreté monétaire. Il permet aussi de ne laisser personne en marge comme indiqué dans les ODD.

3.1 Distribution de l'IPM local selon les provinces

L'ampleur de la pauvreté multidimensionnelle (H) varie fortement selon la province de résidence. En effet, son incidence (H) varie de 10% à 67% selon les provinces. Trois catégories de provinces se distinguent nettement.

Les deux provinces des capitales politique et économique que sont Kadiogo (10,11%) et Houet (20,62 %) ont les incidences de pauvreté multidimensionnelle les plus faibles parmi les quarante-cinq (45) provinces que compte le pays. Plus explicitement, sur dix personnes, seulement une personne est pauvre à Ouagadougou et deux le sont à Bobo-Dioulasso. Cette situation est compréhensible dans la mesure où ces deux provinces représentent les deux grands centres urbains du pays. Les populations qui y résident ont des conditions de vie largement supérieures à celles des populations résidant dans toutes les autres provinces.

La province du Bazèga avec une incidence de pauvreté de 29,62 %, constitue, avec les provinces du Nahouri (29,53%), du Kouritenga (29,79%) et des Balés (28,24%), une catégorie de provinces où environ trois (3) personnes sur dix (10) sont en situation de pauvreté multidimensionnelle. Ces quatre (4) provinces sont des villes où le flux des transports routiers est important, occasionnant des emplois directs et indirects et surtout le développement des services sociaux de base.

Dans treize (13) autres des provinces du Burkina Faso, la majorité des populations sont pauvres de façon multidimensionnelle. Il s'agit en l'occurrence des provinces du Séno (53,58 %), du Loroum (57,01%), du Zondoma (60,68%), du Yagha (63,35%) et de la Tapoa (66,22%). Ces villes à fort défi sécuritaire se retrouvent dans une situation où les nombreux PDI sont désormais dépourvus des besoins fondamentaux.

Toutefois, quelle que soit la province considérée, les personnes en situation de pauvreté multidimensionnelle subissent la pauvreté à des niveaux proches. En d'autres termes, les pauvres vivent en moyenne la même proportion de privations dans toutes les provinces du pays. Ces privations oscillent entre 44% et 48%.

Pour ce qui concerne l'IPM, il varie entre 0,04 et 0,32. La province de la Tapoa (0,32) détient l'IPM le plus élevé. C'est donc dire que les pauvres de la Tapoa vivent déjà 32% de l'ensemble des manques qu'aurait pu subir toute la communauté résidente dans la province si tout le monde devrait manquer de tout à la fois.

Tableau 1 : Incidence, intensité et indice de pauvreté multidimensionnelle selon les provinces

Régions Administratives	Provinces	Incidence de la pauvreté multi dimensionnelle (%)	Intensité de la pauvreté multi dimensionnelle (%)	Indice de pauvreté multi dimensionnelle
Centre	Kadiogo	10,11	44,01	0,04
Hauts-Bassins	Houet	20,62	44,47	0,09
Centre-Sud	Bazèga	29,62	45,27	0,13
Boucle Du Mouhoun	Bale	28,24	45,49	0,13
Centre-Sud	Nahouri	29,53	45,68	0,13
Centre - Est	Kouritenga	29,79	45,35	0,14
Centre-Nord	Sanmatenga	33,41	44,82	0,15
Centre - Est	Boulgou	32,67	45,72	0,15
Cascades	Comoé	33,47	46,10	0,15
Centre-Nord	Bam	34,54	44,85	0,15
Centre-Ouest	Boulkiemdé	34,81	46,64	0,16
Hauts-Bassins	Tuy	35,44	45,68	0,16
Plateau Central	Oubritenga	34,26	46,52	0,16
Centre-Sud	Zoundwéogo	34,12	46,50	0,16
Sahel	Oudalan	33,94	45,98	0,16
Boucle Du Mouhoun	Mouhoun	37,75	45,95	0,17
Sud-Ouest	Ioba	37,64	46,05	0,17
Plateau Central	Kourwéogo	37,31	46,81	0,17
Cascades	Léraba	36,02	46,17	0,17
Sud-Ouest	Bougouriba	37,74	46,28	0,17
Nord	Yatenga	40,16	45,04	0,18
Plateau Central	Ganzourgou	38,05	46,40	0,18
Est	Gourma	39,20	45,78	0,18
Hauts-Bassins	Kéné Dougou	39,47	46,70	0,18
Est	Kompienga	40,00	45,37	0,18
Centre-Ouest	Ziro	40,18	46,21	0,19
Centre-Nord	Namentenga	45,23	45,07	0,20
Centre - Est	Koulpélogo	43,87	45,93	0,20
Centre-Ouest	Sissili	42,01	46,59	0,20
Sahel	Soum	46,14	45,19	0,21
Sud-Ouest	Noumbiel	46,42	46,84	0,22
Nord	Passoré	47,49	47,71	0,23
Est	Gnagna	52,92	46,20	0,24
Boucle Du Mouhoun	Kossi	52,17	46,29	0,24
Boucle Du Mouhoun	Banwa	51,43	47,15	0,24
Est	Komandjari	53,41	45,55	0,24
Sahel	Seno	53,58	45,92	0,25
Centre-Ouest	Sanguié	52,85	47,54	0,25
Sud-Ouest	Poni	51,79	47,76	0,25
Boucle Du Mouhoun	Sourou	52,80	46,68	0,25
Boucle Du Mouhoun	Nayala	53,05	46,99	0,25
Nord	Loroum	57,01	46,33	0,26
Nord	Zondoma	60,68	47,26	0,29
Sahel	Yagha	63,35	46,92	0,30
Est	Tapoa	66,22	47,57	0,32

3.2 Distribution de l'IPM local selon les communes

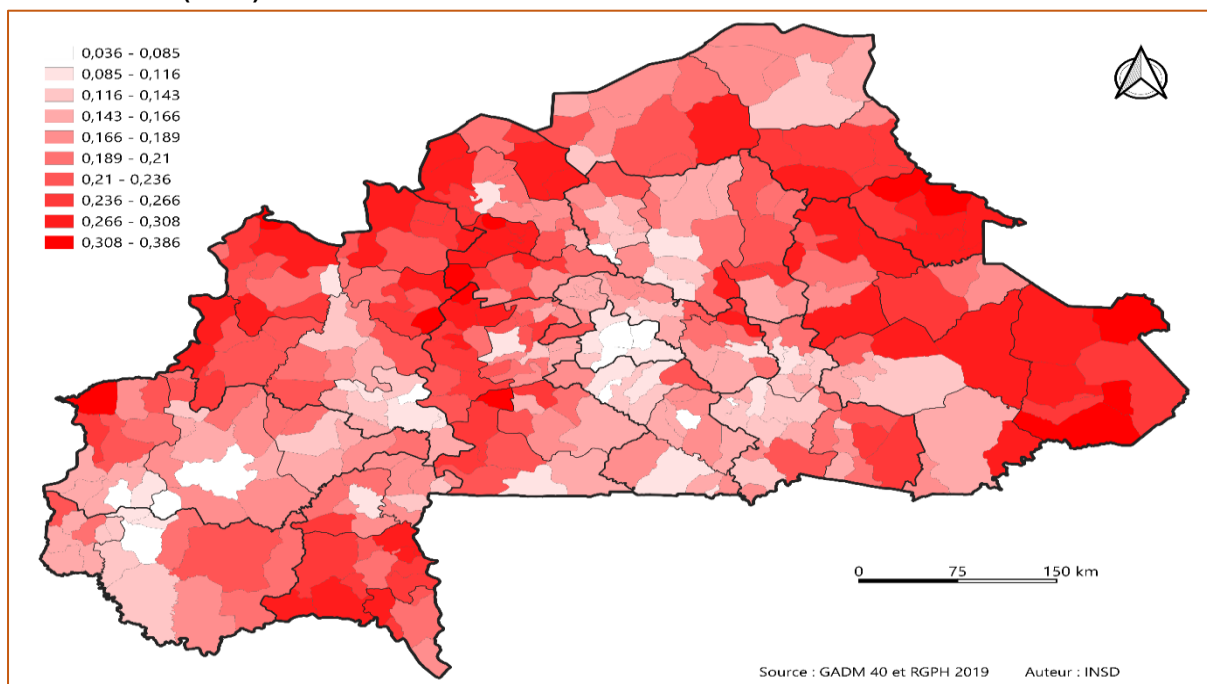
A l'image des provinces, la pauvreté multidimensionnelle varie aussi selon les communes de résidence.

Des communes urbaines comme Ouagadougou (8,37%), Bobo-Dioulasso (10,78%), Banfora (17,81%) ont de faibles incidences. Des communes rurales comme Komsilga (14,40%), Saaba (13,5%), Toussiana (15,2%) et Béguédo (17%) font également partie des communes ayant les plus faibles incidences. Il faut relever que Komsilga et Saaba sont des communes environnantes de Ouagadougou.

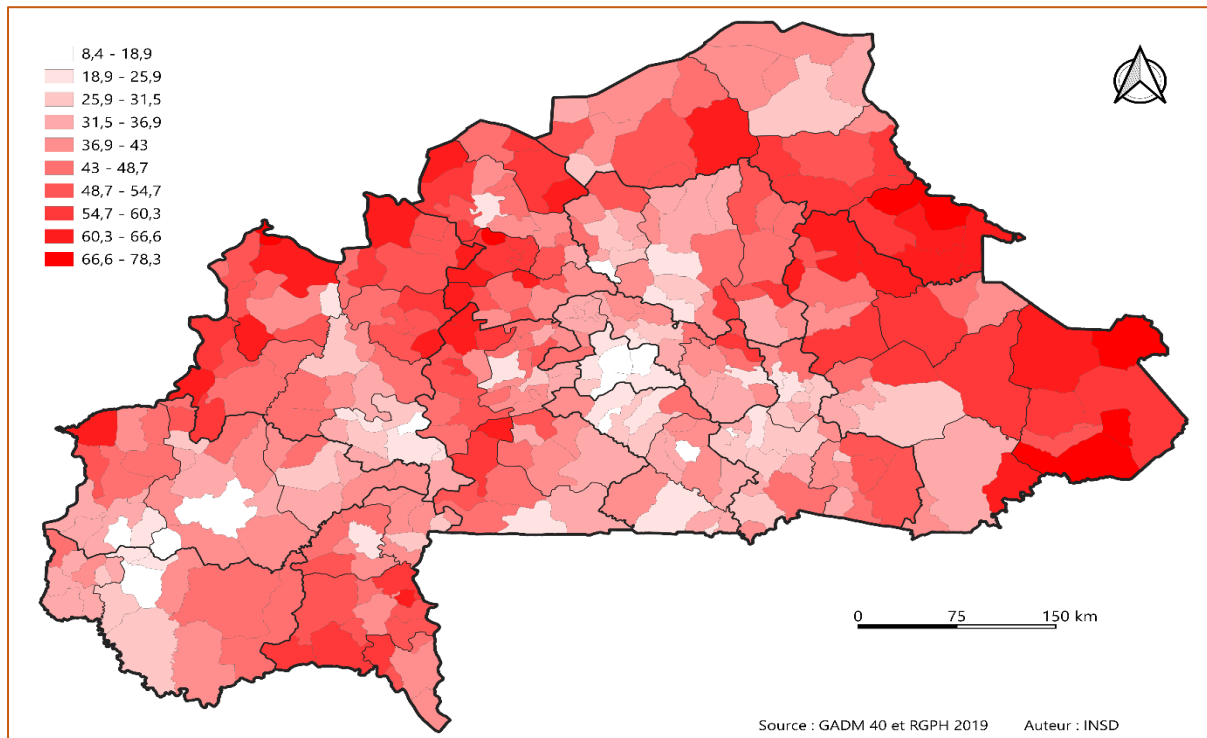
Ouagadougou, en tant que capitale politique, du pays bénéficie de conditions de vie beaucoup plus favorables que le reste du pays. On y trouve les meilleures offres de santé, d'éducation, de protection sociale, etc. Bobo-Dioulasso encore est la capitale économique du pays. De l'industrie légère à l'agro-industrie en passant par l'agro-alimentaire, Bobo-Dioulasso est une véritable localité pourvoyeuse d'activités diverses et par ricochet un creuset d'opportunités par rapport aux autres communes. Quant à Béguédo, elle est une commune de la province du Boulgou. Béguédo a la singularité d'avoir une forte diaspora au Gabon, en Guinée Equatoriale, en Italie, etc. Les réguliers transferts de fonds envers les familles ont contribué à améliorer radicalement les conditions de vie des ménages. Les logements autrefois bâtis en banco ont été intégralement remplacés par des constructions modernes. L'accès à l'éducation, à l'eau potable, à l'énergie est de plus en plus une réalité. Par ailleurs, la mise en place des associations de diaspora a impulsé une dynamique de développement communal avec la construction par exemple de Centre de santé et biens d'autres services sociaux de base.

A l'opposé, les communes de Botou (78,32%), de Logbou (73,79%), de Tansarga (69,78%) dans la province de la Tapoa et les communes de Tankougounadié (69,65%), de Titabé (69,26%) dans la province du Yagha et la commune de Kombori (69,22%) dans la province de la Kossi font partie des communes ayant les plus fortes incidences. Dans ces communes, globalement deux personnes sur trois sont en situation de pauvreté multidimensionnelle. Ces localités ont accueilli des personnes déplacées internes qui ont fui leurs domiciles suite aux incursions des groupes armés terroristes. Dès lors, les ménages vivent dans des conditions difficiles. Les adolescents font partie des premières victimes. Beaucoup d'entre eux sont déscolarisés, ils sont livrés désormais à eux-mêmes. Ils ne sont ni en emploi, ni en formation. L'accès à l'eau potable devient très précaire. La plupart des bras valides ont perdu leurs emplois et se retrouvent donc au chômage. C'est d'ailleurs ce qui ressort à travers les contributions des indicateurs à la pauvreté. En termes d'intensité de la pauvreté, elle varie entre 43% et 50%. Globalement, dans plusieurs communes, les pauvres ressentent la pauvreté dans des proportions semblables.

Carte 1 : Distribution de l'indice de pauvreté multidimensionnelle selon les 351 communes du Burkina Faso (en %)



Carte 2 : Distribution de l'incidence de pauvreté multidimensionnelle selon les 351 communes du Burkina Faso (en %)

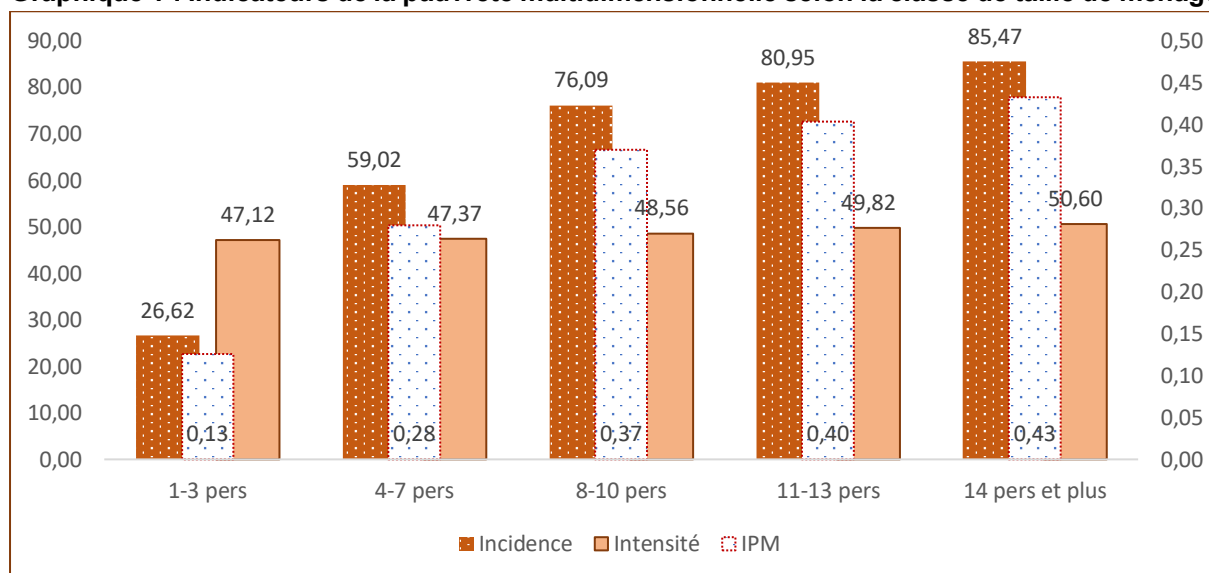


3.3 Profil de pauvreté multidimensionnelle

Cette partie présente les indicateurs de pauvreté multidimensionnelle selon certaines caractéristiques sociodémographiques du ménage. Ces caractéristiques sont l'âge, la catégorie socioprofessionnelle, le sexe et le niveau d'instruction du chef de ménage, ainsi que la taille du ménage. Pour des raisons pratiques, l'analyse est restreinte aux dix (10) communes ayant les incidences les plus élevées.

La pauvreté varie selon la taille du ménage elle augmente avec la taille du ménage. En effet, de 0,13 pour les ménages de moins de quatre membres, l'IPM s'établit à 0,43 pour les ménages de plus de 13 membres. L'incidence de la pauvreté quant à elle, passe de 27% à 85% respectivement.

Graphique 1 : Indicateurs de la pauvreté multidimensionnelle selon la classe de taille de ménage

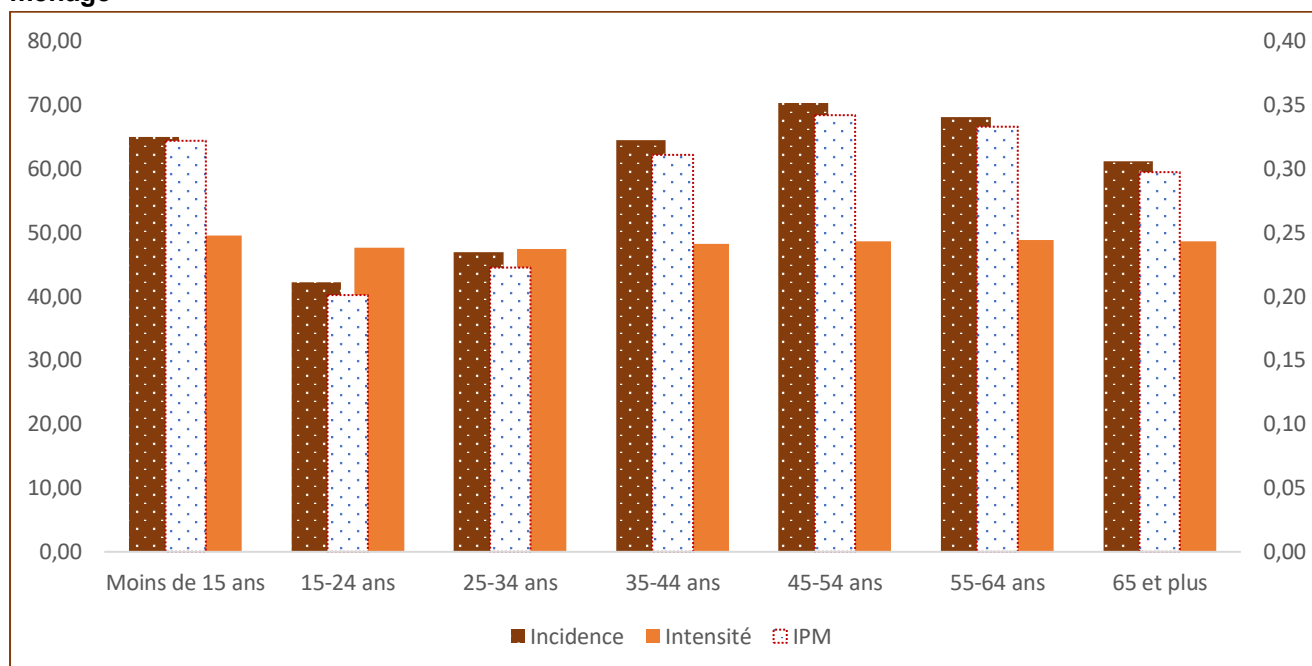


C'est dans les ménages dont le chef a moins de 15 ans ou plus de 34 ans que la pauvreté sévit le plus. Dans ces ménages l'IPM varie entre 0,30 et 0,34.

Dans cette classe d'âge, l'IPM vaut 0,34 et l'incidence s'établit à 71%. Lorsque le chef de ménage est de la classe d'âge 15-24 ans, l'IPM est de 0,20 avec une incidence de 42%.

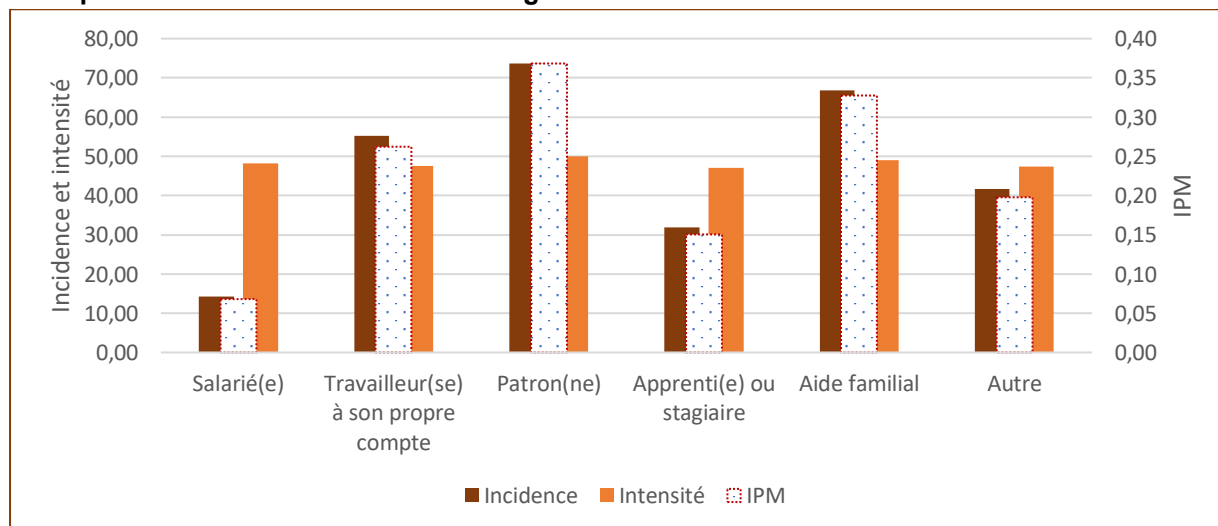
Cette situation semble être liée à la taille des ménages. En effet, dans les ménages dont le chef a entre 45-54 ans, il y a plus de chance d'avoir une taille plus élevée que dans les autres classes.

Graphique 2 : Indicateurs de la pauvreté multidimensionnelle selon la classe d'âge des chefs de ménage



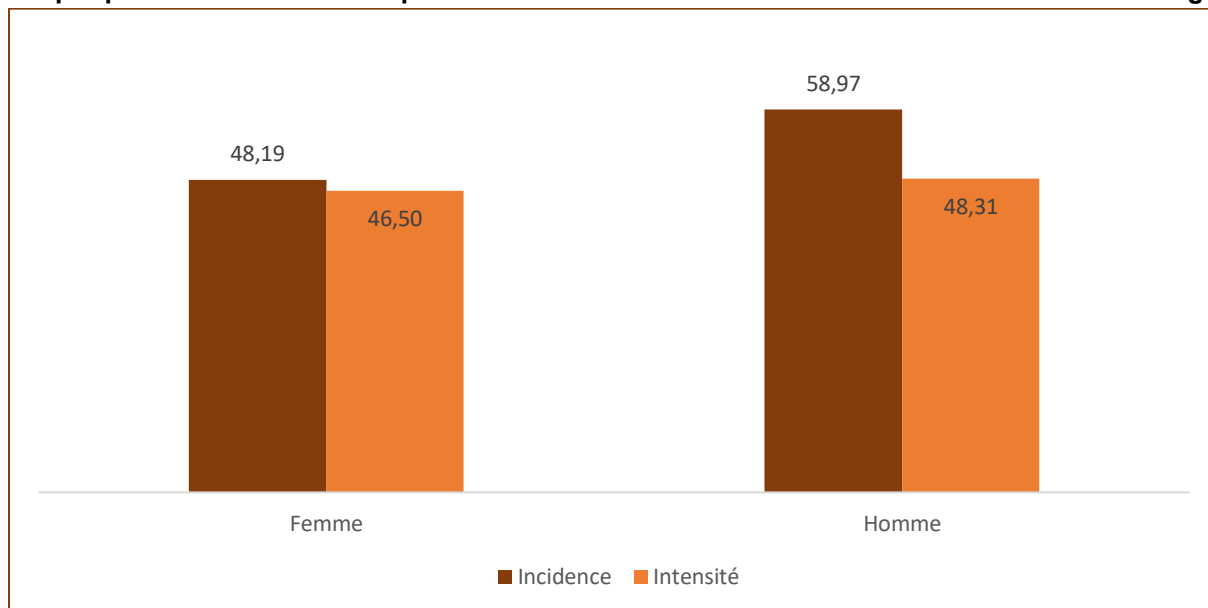
Les ménages dirigés par un patron sont plus touchés par la pauvreté. Leur IPM est de 0,37 et l'incidence vaut 74% contre un IPM de 0,26 et une incidence de 14% pour les ménages dirigés par un salarié. Ces derniers sont les moins touchés par la pauvreté.

Graphique 3 : Indicateurs de la pauvreté multidimensionnelle selon la catégorie socioprofessionnelle des chefs de ménage



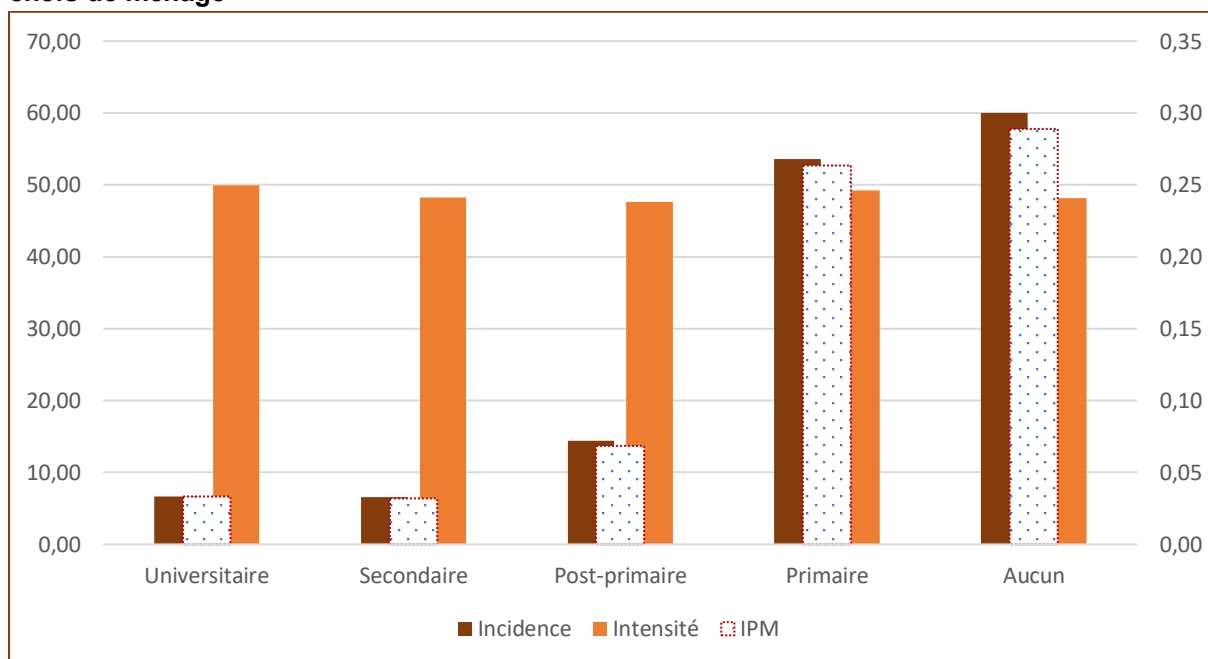
Les ménages dirigés par un homme subissent relativement plus la pauvreté. En effet, 59% des ménages dirigés par un homme sont pauvres contre 48% pour les femmes. L'effet de taille des ménages pourrait expliquer cette situation puisque les ménages dirigés par un homme sont susceptibles d'être de plus grande taille. La taille moyenne des ménages dirigés par un homme est de 5,5 membres contre 3,7 membres pour les femmes (RGPH 2019, INSD).

Graphique 4 : Indicateurs de la pauvreté multidimensionnelle selon le sexe des chefs de ménage



La pauvreté multidimensionnelle varie avec le niveau d’instruction du chef de ménage. Plus celui-ci est élevé, moins l’incidence pauvreté multidimensionnelle est importante. En effet, l’incidence de la pauvreté multidimensionnelle passe de 7% pour le niveau universitaire pour un IPM de 0,03 à 60% pour les chefs de ménage sans aucun niveau avec un IPM de 0,29.

Graphique 5 : Indicateurs de la pauvreté multidimensionnelle selon le niveau d’instruction des chefs de ménage



3.4 Focus group

Dans les localités qui ont fait l'objet de l'étude, il n'existe pas une seule perception de la pauvreté. Plusieurs conceptions mêlant valeurs culturelles et biens matériels existent. D'abord, la pauvreté est appréhendée comme immatérielle et bâtie sur les valeurs sociales. Pour les populations enquêtées, la pauvreté se mesure plus en termes de valeurs morales que d'avoirs économiques. C'est ainsi que des valeurs comme la proximité avec les habitants de sa localité et avoir des enfants sont considérées comme des éléments centraux d'identification des pauvres. Par exemple, ne pas avoir des enfants, des neveux/nièces et autres parentèles pour se soutenir moralement dans la vie au quotidien est un signe de pauvreté. Par ailleurs, la pauvreté est aussi perçue à travers la disposition des acteurs à accepter de se mettre au travail. Dans le même sens, la pauvreté d'une zone tire sa source, parfois, de l'absence de certaines valeurs culturelles des populations occupants cette zone. De ces valeurs, la plus importante est l'union des habitants de la localité. Ainsi, la pauvreté d'une zone résulte de la désunion entre ses ressortissants.

Kibora (2012) relève que dans de nombreuses langues burkinabè les signes de la pauvreté font référence à l'habillement, l'incapacité physique, l'absence d'activité, le manque de ressources etc. Ces aspects apparaissent clairement pour ces populations dans leur



Focus group avec un groupe de jeunes dans la Boucle du Mouhoun

perception de la pauvreté. La pauvreté est donc une situation de manque. La situation exprime à la fois un manque de biens de première nécessité et de biens de luxe. Dans les localités de l'enquête qualitative, la pauvreté, c'est surtout vivre avec le minimum dans tous les aspects de la vie. Que ce soit le moyen de déplacement, le logement, la nourriture, etc. les pauvres s'illustrent avec une consommation basique.

Par exemple, « *le pauvre ne peut pas avoir une bonne maison, un matelas et*

une chaise. Un pauvre qui peut avoir tout ça chez lui n'est plus un pauvre. Les pauvres habitent dans une maison en banco. Nous n'avons pas de biens de valeurs. Les pauvres accueillent les étrangers sur les nattes. Chez les pauvres, il n'y a pas de biens de valeurs. Ce sont les

petits tabourets et les nattes qu'on utilise. Ce sont des maisons en banco. » **Focus group femmes, Boromo, décembre 2023.**

Le pauvre dans cette conception matérielle est celui qui vit du peu. Dans son attitude, ce qui intéresse le pauvre, c'est la satisfaction des besoins primaires. Ainsi, ces envies et produits utilisés se limitent à l'essentiel, comme l'illustre ce Responsable religieux à Boromo « *une personne qui s'habille en 'Faso Danfani' est différent d'une personne qui s'habille en tissu de 500F. Le pauvre cherche seulement à couvrir son corps. Alors que le riche cherche parfois des choses de valeurs. Donc la pauvreté peut se sentir dans l'habillement, dans ce qu'on mange et dans ce qu'on boit* ». Dans cette conception, les riches sont les personnes qui peuvent mobiliser des biens modernes dans leurs activités de production. Ainsi, chez les agriculteurs, la richesse c'est avoir des animaux de traite par exemple.

Chez les maraichers, c'est avoir des motopompes, de matériaux modernes de jardinage, etc.



Equipe focus group dans le Plateau-Central en compagnie d'une personne ressource de la localité et en présence de Zakaria KONCOBO (extrême droite), Coordonnateur technique de la mise en place de l'INSD, Katanabé Mohamed ZARE (2^e à partir de la gauche), membre de l'équipe technique

Cette énumération met en avant le matériel qui facilite et rend moins pénible l'activité de production. Dans la conception des populations locales, la pauvreté est aussi liée au caractère traditionnel des outils de travail. Avec la montée de l'utilisation des engrais chimiques, les populations rurales estiment qu'au regard de son coût

d'accès, les pauvres se contentent des stratégies traditionnelles de fertilisation comme cela est ressorti dans les propos d'un responsable à Dapélogo.

« On a certains aussi qui ont creusé des trous « birboco³ » pour stocker les ordures et les eaux usées dans le but de faire du fumier pour utiliser dans les champs pendant l'hivernage » **Responsable coutumier de Dapélogo décembre 2023.**

³. Il s'agit des fosses de fumure organique. C'est un grand trou creusé dans lequel on dépose toutes les immondices qu'on enlève ensuite pour envoyer dans les champs. Traditionnellement, les populations agricoles ont toujours mobilisé cette technique.

Globalement, dans la conception matérielle de la pauvreté, il apparaît la capacité de l'individu à faire face à un certain nombre d'obligations. Ces obligations peuvent être des dépenses



Focus group avec un groupe de hommes de plus de 35 ans personnes déplacées internes dans la région du Plateau-central conduit par les agents enquêteurs YAMEOGO Dominique et SAWADOGO Hamidou
L'interview s'est déroulé sous la supervision de Katanabé Mohamed ZARE, membre de l'équipe technique

quotidiennes ou la prise en charge des cérémonies rituelles. Mais de façon pragmatique, les éléments mis en avant sont la prise en charge des soins de santé, la prise en charge de l'alimentation de la famille, la prise en charge des obligations culturelles, etc.

« La pauvreté c'est l'état dans lequel un homme n'arrive pas à se prendre en charge. C'est l'état dans lequel où l'on peut se trouver en situation de maladie et ne peut pas se soigner. C'est aussi l'état dans lequel l'on n'arrive pas à s'assurer

la pitance quotidienne » Focus femmes maraichères, Boromo, décembre 2023.

Dans les localités de l'enquête, les pauvres cohabitent avec les personnes de niveau de vie élevé en général. C'est le logement des ménages qui distingue les pauvres des non pauvres comme ce passage l'atteste

« la pauvreté existe dans tous les quartiers de Boromo. Il n'y a pas de quartiers où une famille ne souffre pas, c'est des familles même qui souffrent de la pauvreté », **Focus group femmes, Boromo, décembre 2023.**

La cadre de vie apparaît comme un déterminant majeur du statut de pauvreté des ménages. L'élément le plus mobilisé par la population enquêtée est la nature des matériaux de construction et les commodités qui accompagnent la maison. Les matériels traditionnels de construction sont considérés comme ceux des personnes pauvres, tandis que les matériaux modernes sont utilisés par les personnes riches.

« Les maisons des pauvres sont parfois des cases construites avec des briques en banco, certains se débrouillent pour construire des maisons en tôles. L'intérieur de leurs maisons n'est pas bien réparé, un pauvre ne pense pas aux maisons en brique de ciment » **responsable religieux, Dapélogo, décembre 2023.**

Un autre élément différenciant les statuts de pauvreté au niveau du cadre de vie est la source d'énergie. Dans la plupart des foyers pauvres, la source d'énergie est la lampe pour l'éclairage et le bois de chauffe pour la cuisine.

« Vous parlez de gaz et de charbon, nous avons connu cela chez les fonctionnaires et les riches. De nos jours un sac de charbon coûte combien ? Maintenant les pauvres pendant les récoltes cherchent les tiges de mil pour conserver pour la préparation, le bois qu'ils utilisent n'est plus facile à avoir » **responsable religieux, Dapelgo, décembre 2023.**

Ces dernières années, il a été expérimenté la politique de gratuité des soins au profit des enfants de moins de cinq ans et des femmes enceintes. Cette disposition juridique facilite l'accès aux services de santé et surtout brise les barrières en partie dans l'accès des pauvres aux soins.

« Les pauvres bénéficient de la gratuité des soins. C'est surtout les femmes enceintes et les enfants. Il n'y a pas de discrimination à ce niveau », **Focus group femmes, Boromo, décembre 2023.**

Depuis l'engagement du Burkina Faso pour l' « Éducation pour Tous » et l'adoption de la loi d'orientation de l'éducation en 2007, l'enseignement de base est obligatoire et gratuit (article 6) pour les enfants âgés de 6 à 16 ans. Ainsi, les deux services sociaux de base les plus demandés bénéficient de politiques de gratuité, qui réduisent les inégalités entre pauvres et riches. Cependant, la réalité des pauvres montre que l'accès à l'éducation leur reste encore difficile.

Les enfants des pauvres ne durent pas dans le système éducatif, leurs parents n'ont pas les moyens pour les soutenir, à ce niveau on constate beaucoup d'abandon. Parfois c'est le papa lui-même qui demande à l'enfant d'arrêter l'école (responsable traditionnel, Dapelgo, décembre 2023).

Plusieurs facteurs sont à l'origine de cette situation. Si les enfants des familles abandonnent plus facilement les études, c'est parce que le plus souvent les familles comptent sur leur force de travail pour accompagner le ménage dans les activités de production. Souvent aussi, les frais extrascolaires sont tellement importants que de nombreuses familles n'arrivent pas à les supporter, préférant que leurs enfants abandonnent l'école. Aussi faut-il relever qu'en dépit de la gratuité, plusieurs élèves sont obligés de payer pour avoir accès à certains niveaux d'éducation, en l'occurrence, le post-primaire et le secondaire. Cela devient un obstacle pour les pauvres.

De l'enquête de terrain, un principe est ressorti des deux espaces culturels et géographiques le pauvre n'est pas détenteur du capital économique de l'organisation dans laquelle il travaille. Le pauvre est considéré comme celui qui monnaie sa force de travail contre une compensation financière afin de pouvoir prendre en charge ses dépenses familiales. Ainsi, il se retrouve à faire plusieurs activités, il ne se spécialise pas, car cela peut limiter ses

ressources. Dans le contexte de société à économie agricole, la référence aux champs de culture devient un facteur important. Contrairement au riche qui a son champ et qui peut payer d'autres personnes pour qu'elles le labourent, le pauvre est disposé à « vendre » sa main d'œuvre aux propriétaires de champs.

« Généralement il y en a qui sont attachés à leur seule activité hein ! C'est ça qu'il sait faire le mieux. Mais celui qui se débrouille le plus va toucher un peu à tout pour avoir des revenus ; parce que celui qui fauche l'herbe pour vendre il y aura une période où il n'y aura pas d'herbe fraîche. Il est obligé de changer d'activité s'il veut continuer à nourrir sa famille. Donc le pauvre aussi se définit par l'instabilité de ses boulots. Tous les petits boulots qu'il peut faire pour avoir dix francs dans la journée, il le fera. Donc il y a une diversification de ces activités car il a toujours besoin d'argent pour prendre en charge sa famille ». **Responsable religieux, Boromo, décembre 2023.**

La dichotomie modernité-tradition existe aussi en matière d'activités dans la différenciation entre le pauvre et le non pauvre. De nombreux enquêtés laissaient apparaître que les pauvres sont nombreux dans les activités traditionnelles. À travers cette division, apparaît aussi une question de prestige de l'emploi. Les populations, notamment rurales considèrent les activités manuelles comme étant non prestigieuses et occupées par les pauvres. Dans leur conception, la bureaucratie est le domaine des riches et les secteurs traditionnels ceux des pauvres comme ce qui ressort dans ce propos.

En outre, la pauvreté est perçue comme l'absence de protection sociale. La protection sociale est vue à partir de l'enregistrement des naissances, le mariage précoce des filles, l'accès à l'assurance maladie, etc. À côté des services gratuits, il s'est développé des formes de solidarité payante que ce soit en ville ou en campagne. Ces formes de solidarité sont les assurances santé et les tontines qui se développent de plus en plus et facilitent la satisfaction de certains besoins des populations. La particularité de ces services est la contribution financière du bénéficiaire. Cette clause est une source d'exclusion. En effet, les pauvres, chez qui beaucoup de choses, y compris l'argent, manquent, ne peuvent pas faire partie de ces formes de solidarité. Ils sont exclus parce qu'incapables d'assurer la contrepartie financière qui donne droit à ces services comme le relève une autorité traditionnelle de Boromo.

« Non, le pauvre ne peut pas avoir accès à cela, il faut manger à sa faim avant de faire des cotisations pour une assurance maladie. Si tu mendies pour manger, où est ce que tu vas trouver pour faire des cotisations ? » **Autorité traditionnelle Boromo décembre 2023.**



Focus group avec un groupe de femmes de moins de 35 ans, personnes déplacées internes dans la région de la Boucle du Mouhoun conduit par les agents enquêteurs SANKARA Abdoulaye et DICKO Aïcha.

Le fonctionnement de ce type de services, acte la séparation entre pauvres et riches. Les pauvres sont limités.

L'enregistrement des naissances s'est amélioré ces dernières années grâce à la proximité des services d'état civil et à la modicité des dépenses y afférant. De nombreuses personnes enquêtées soulignent cette situation, comme c'est le cas d'un responsable religieux de

Dapélogo.

« Comme les gens ont les yeux ouverts maintenant et que l'enfant doit aller à l'école, ils prennent des dispositions pour faire les extraits de naissances de leur enfant. C'est l'argent du timbre qui est deux cent ou trois cent francs qu'il faut apporter. La mairie n'est pas distante des habitations au centre de Dapélogo sauf quelques villages qui sont lointaines » Responsable religieux, Boromo, décembre 2023.

RECOMMANDATIONS

A la lumière des résultats obtenus, il importe de formuler des recommandations en vue d'obtenir une diminution de la pauvreté multidimensionnelle et par ricochet une amélioration des conditions de vie des ménages.

- D'abord, il importe que l'Etat adopte une stratégie dont la mise en œuvre va garantir davantage l'application de la loi relative à la protection de l'enfance. Pour l'adoption de cette stratégie, il faut impérativement prendre en compte les avis des communautés. Aussi, elle doit intégrer d'une part un pan préventif et d'autre part un pan qui vise une réinsertion réussie des enfants en situation difficile.
- Malgré les multiples efforts déployés pour systématiser l'établissement et l'obtention des actes de naissance, il y a encore des personnes qui vivent sans ce tout premier document d'état civil qui consacre officiellement leur existence. Il y a donc nécessité de maintenir la dynamique engagée actuellement au Burkina Faso en la matière.
- Par ailleurs, il faut intensifier les efforts déployés pour garantir une éducation pour tous. Certes beaucoup d'acquis sont engrangés au cours des dernières années, mais les défis restent énormes. Il y a encore beaucoup d'enfants âgés de 6 ans à 16 ans qui ne fréquentent pas. Cela pourrait être dû soit au manque de personnel enseignant soit au manque d'infrastructures dans les zones rurales soit au manque de ressources financières au niveau des parents. Il importe donc de renforcer le maintien des enfants avant leur 16^e anniversaire dans le système éducatif. Ceci passe par l'instauration des bourses d'études qui non seulement peuvent stimuler les enfants mais aussi contribuer à les maintenir le plus longtemps possible dans le système éducatif. Il faut aussi augmenter les effectifs des enseignants dans les zones rurales ou dans les camps des personnes déplacées internes. L'Etat doit continuer également son investissement dans la construction d'infrastructures.
- Pour ce qui concerne spécifiquement les personnes adultes, il faut maintenir et renforcer les efforts fournis jusque-là en matière d'alphabétisation. Savoir lire et écrire est un préalable fondamental pour améliorer soi-même ses conditions de vie.
- Ensuite, la plupart des travailleurs qui sont patrons évolue dans l'informel. L'Etat doit donc adopter des mesures incitatives à la formalisation des emplois et activités. Plus concrètement, il s'agit pour l'Etat de réduire substantiellement les difficultés à la formalisation des activités. Il s'agit par exemple d'adoption de mesures fiscales incitatives qui démontrent entre autres les bénéfices engrangés dans la formalisation. Tout ceci passe inexorablement par une sensibilisation des acteurs.

- L'accès des populations à l'eau potable demeure depuis de longues années une préoccupation majeure des gouvernants. Ne pas disposer d'une eau potable au sein des cellules familiales expose considérablement les membres des ménages à des maladies avec tous les éventuels corollaires. Il en est de même pour l'assainissement. Il est donc nécessaire pour l'Etat de poursuivre et renforcer les efforts pour fournir de l'eau potable et un service d'assainissement aux populations.
- En outre, une priorité qui mérite une attention particulière est la résorption du chômage. Dans un contexte où il est impossible de recruter l'intégralité des jeunes dans l'administration publique, il faut inciter l'entrepreneuriat et encourager les entreprises privées à recruter davantage. Plus concrètement, il faut aider les jeunes à créer des activités génératrices de revenus. Cela passe par des formations professionnelles en phase avec les besoins des bénéficiaires suivies de kits d'installation et d'un suivi permanent. Pour ce qui concerne les entreprises privées, des mesures fiscales incitatives à la création d'emplois peuvent être prises. Désormais, aucun jeune ne devra se retrouver dans une situation où il n'est ni scolarisé, ni en formation professionnelle, ni en emploi.
- Par ailleurs, l'IPM peut être utilisé comme référence lors des allocations budgétaires des communes.

LIMITES

La méthode AF est l'une des méthodes les plus reconnues en termes de mesure de la pauvreté multidimensionnelle. Elle n'est cependant pas exempte de limites. En effet, la méthode AF permet de déterminer uniquement le statut de privation. Elle ne détermine pas le degré de privation subie par un individu dans un indicateur. Aussi, la détermination du système de pondération par choix raisonné peut induire soit une surestimation soit une sous-estimation de certains indicateurs par rapport à d'autres.

En outre, l'approche de l'IPM adoptée, focalisée principalement sur le ménage, ne permet pas d'appréhender les niveaux de privation intra ménage c'est-à-dire entre les individus d'un même ménage. Enfin, l'indisponibilité dans la base de données du RGPH5 de certains indicateurs consensuels a conduit l'équipe technique de l'IPM à opter pour des variables proxy.

CAPITALISATION

Le Burkina Faso est à son premier exercice de production d'un indice local de pauvreté multidimensionnelle. Plusieurs acquis sont enregistrés. D'abord, la démarche participative, inclusive et consensuelle a permis de mobiliser l'ensemble des parties prenantes dans le processus de mise en place de cet indice. Ensuite, les travaux techniques ont entièrement été réalisés par les cadres de l'INSD, assurant ainsi un transfert de compétence au niveau du pays. En outre, l'un des défis majeurs relevés est la mise à disposition des outils de décisions au profit des acteurs du développement dans un contexte de décentralisation. Enfin, la présente étude, en intégrant une approche qualitative dans sa démarche à travers la réalisation des focus group, prend en compte surtout les appréhensions des populations locales à la base vis-à-vis de la pauvreté.

CONCLUSION

Le présent rapport offre la possibilité d'appréhender pour la première fois, au Burkina Faso, la pauvreté multidimensionnelle au niveau local. Il met donc à la disposition de l'ensemble des acteurs du développement à la base un indice local de pauvreté multidimensionnelle. Cet indice développé à l'aide de la méthodologie de ALKIRE et FOSTER constitue un véritable outil de prise de décision dans le cadre de l'amélioration des conditions de vie des populations.

Dans un contexte de décentralisation, les indicateurs produits pour le niveau provincial et surtout pour chacune des communes du pays ont une double importance. Ils permettent d'appréhender d'une part le niveau de pauvreté dans chaque commune. D'autre part, ils informent sur les privations et par conséquent les besoins prioritaires de chaque commune.

Globalement, les grandes villes du pays en l'occurrence Ouagadougou et Bobo-Dioulasso ont une incidence de pauvreté relativement plus faible que les autres villes. Aussi, des communes comme Saaba et Komsilga proches des deux capitales, et exceptionnellement la commune de Béguedo avec sa forte diaspora dans le monde, ont de faibles incidences. A l'opposé, les communes comme Logobou, Botou, Tansarga affectées par l'insécurité et éloignées des plus grands centres économiques que sont Ouagadougou et Bobo-Dioulasso ont des incidences élevées.

L'incidence de la pauvreté multidimensionnelle varie selon les différentes caractéristiques socio-démographiques et économiques des ménages. Sur la base des dix communes les plus pauvres, la pauvreté sévit plus dans les ménages dont le chef a moins de 15 ans ou plus de 44 ans. Aussi, les ménages dirigés par les aides familiaux et les patrons (des travailleurs vulnérables) subissent plus la pauvreté que ceux dirigés par les travailleurs des autres catégories socioprofessionnelles. Enfin, l'incidence de la pauvreté multidimensionnelle est plus élevée dans les ménages de grande taille, ceux dirigés par les hommes et ceux dirigés par des chefs ayant un faible niveau d'instruction.

BIBLIOGRAPHIE

- INSD (2022), Diagnostic de la pauvreté de l'Enquête Harmonisée sur les Conditions de Vie des ménages de 2018.
- INSD (2018), Rapport de l'Enquête sur les indicateurs du paludisme au Burkina Faso 2017-2018.
- INSD (2015), Rapport de l'Enquête sur les indicateurs du paludisme au Burkina Faso 2014.
- INSD (2012), Rapport de l'Enquête Démographique et de Santé et à Indicateurs Multiples IV.
- INSD (2022), Rapport du Recensement général de la population et de l'habitation 2019
- INSD (2008), Rapport du Recensement général de la population et de l'habitation 2006
- INSD (2021), Rapport général de l'Enquête Harmonisée sur les Conditions de Vie des ménages de 2018.
- OMS (2021), Rapport 2021 sur le paludisme dans le monde,
- University of Oxford (Septembre 2020), Analyse Multidimensionnelle de la Pauvreté.
- INSD (2020), les comptes nationaux de 2019 (Premières estimations à partir des CNT)
- INSD (2019), Enquête multisectorielle continue (EMC) 2018, Profil de pauvreté et d'inégalité.
- Programme des Nations Unies pour le développement (PNUD) et Oxford Poverty and Human Development Initiative (OPHI) (2019), Université d'Oxford, L'Indice de pauvreté multidimensionnelle au service des ODD comment élaborer un IPM national.
- INSD (2024), Comptes nationaux annuels, 1999 à 2022 2020 définitifs, 2021 semi définitifs. Base 2015, SCN 2008.
- Ludovic Kibora (2012), « L'étude des perceptions des populations et pratiques de développement », Bulletin de l'APAD ; DOI <https://doi.org/10.4000/apad.4117>.

ÉQUIPE TECHNIQUE, ÉQUIPE DE RÉDACTION, ÉQUIPE DE RELECTURE

Coordonnateur général	M. Boureima OUEDRAOGO, Directeur général de l'INSD
Coordonnateur général adjoint	M. Sibi GUISSOU, Directeur DSCVM/INSD
Coordonnateur technique	M. Zakaria KONCOBO, Chef SCVM/INSD
Coordonnateur technique adjoint	M. Dramane SERME
Équipe technique	<p>M. Boureima OUEDRAOGO, Directeur général de l'INSD</p> <p>M. Sibi GUISSOU, Directeur DSCVM/INSD</p> <p>M. Zakaria KONCOBO, Chef SCVM/INSD</p> <p>M. Dramane SERME</p> <p>Mme Edith W. TAPSOBA, INSD</p> <p>M. Katanabé Mohamed ZARE, INSD</p> <p>M. Seydou SANGARE, INSD</p> <p>M. Ernest BAMOU, PNUD</p> <p>M. Isiyaka SABO, PNUD</p> <p>M. Hervé KOURAOGO, PNUD</p> <p>Mme Rowan AHMED, PNUD</p> <p>M. Mady OUEDRAOGO, INSD</p> <p>M. Gafarou NIGNAN, INSD</p> <p>M. Togné KAM, INSD</p> <p>M. Dramane SERME, INSD</p> <p>M. Zakaria OUEDRAOGO, INSD</p> <p>M. Germain NANA, DGEP</p> <p>M. Idrissa COULIBALY, INSD</p> <p>M. Bruno ZONGO, DGEP</p> <p>M. Clément OUEDRAOGO, INSD</p> <p>M. Claude BAKO, DGEP</p> <p>M. Didier KAMBOU, SEN/PND</p> <p>M. Idrissa SIDIBE, SEN/PND</p>
Équipe de rédaction	<p>M. Boureima OUEDRAOGO, Directeur général de l'INSD</p> <p>M. Sibi GUISSOU, Directeur DSCVM/INSD</p> <p>M. Zakaria KONCOBO, Chef SCVM/INSD</p> <p>M. Dramane SERME</p>

M. Seydou SANGARE, INSD

Dr Zakaria SORE, Université Joseph KI-ZERBO

M. Katanabé Mohamed ZARE, INSD

M. Gafarou NIGNAN, INSD

M. Togné KAM, INSD

M. Idrissa COULIBALY, INSD

M. Clément OUEDRAOGO, INSD

ANNEXES

Annexe 1 : Structure de l'indice local de pauvreté multidimensionnelle en 2019

Dimension	Poids de la dimension	Indicateur	Critère de privation du ménage	Poids de l'indicateur dans la dimension	Poids final de l'indicateur
Santé	1/5	Décès maternel à l'accouchement	Le ménage est privé si au moins une femme âgée de 10 à 55 ans est décédée enceinte lors d'un accouchement ou 2 mois après un accouchement	1/4	1/20
		Mortalité des enfants	Le ménage est privé si, au moins, un membre du ménage âgé de moins de 5 ans est décédé	1/4	1/20
		Disponibilité dans le ménage une eau de source améliorée	La source principale d'approvisionnement en eau potable du ménage n'est pas améliorée	1/4	1/20
		Handicap	Le ménage est privé si au moins un membre du ménage a au moins un handicap	1/4	1/20
Cadre de vie	1/5	Évacuation des ordures ménagères	Le ménage est privé s'il évacue principalement ses ordures via les modes autres que dépotoir public et ramassage	1/8	1/40
		Evacuation des eaux usées	Le ménage est privé si le mode principal d'évacuation des eaux usées est trou dans la parcelle, la nature ou autre	1/8	1/40
		Lieu d'aisance	Le ménage est privé si le type de lieu d'aisance principale du ménage n'est pas améliorée ou s'il est amélioré mais partagé avec d'autres ménages	1/8	1/40
		Matériaux de la maison	Le ménage est privé si le matériau principal du mur ou du toit ou du sol du bâtiment principal n'est pas en matériaux définitifs	1/8	1/40
		Combustible de cuisson	Un ménage est privé si le principal combustible pour cuisiner n'est pas adéquat	1/8	1/40
		Source d'énergie	Un ménage est privé s'il utilise une énergie dont la source est autre qu'électricité réseau, électricité générateur, plaque solaire	1/8	1/40
		Surpeuplement	Le ménage est privé si le nombre moyen de personnes par pièce du logement est supérieur à 3	1/8	1/40
		Possession de biens essentiels	Le ménage est privé s'il ne possède pas au moins l'un des groupes de biens essentiels que sont "information", "mobilité et "communication"	1/8	1/40
Protection sociale/ Protection	1/5	Possession d'un acte de naissance	Le ménage est privé s'il y'a un enfant de moins de 15 ans qui ne dispose pas d'acte de naissance	1/3	1/15

Dimension	Poids de la dimension	Indicateur	Critère de privation du ménage	Poids de l'indicateur dans la dimension	Poids final de l'indicateur
de l'enfance		Mariage d'enfants	Le ménage est privé s'il y'a dans le ménage une personne dont l'âge au premier mariage est strictement inférieur à 18 ans	1/3	1/15
		Travail des enfants	Le ménage est privé s'il existe un enfant de 5-12 ans qui travaille ou un enfant de 13-16 ans travailleur dont la CSP est autre qu'apprenti ou stagiaire	1/3	1/15
Education	1/5	Alphabétisation	Le ménage est privé lorsqu'il y a au moins une personne de 15 ans et plus qui ne sait pas lire ou écrire dans une langue quelconque	1/3	1/15
		Fréquentation scolaire	le ménage est privé s'il y a un enfant de 6 -16 ans qui est hors du système éducatif	1/3	1/15
		Achèvement du post-primaire	le ménage est privé s'il y existe une personne de plus de 19 ans qui n'a pas achevé le post-primaire (BEPC)	1/3	1/15
Emploi	1/5	Chômage au sens large	le ménage est privé si au moins un membre du ménage est au chômage au sens large	1/3	1/15
		Emploi vulnérable	Le ménage est privé si au moins un membre du ménage âgé de 18 ans ou plus est travailleur pour compte propre ou travailleur familial.	1/3	1/15
		NEET	Le ménage est privé s'il y a une personne âgée de 15-34 ans qui n'est ni en emploi, ni scolarisée, ni en formation	1/3	1/15

Annexe 2 : Incidence, intensité et indice de pauvreté multidimensionnelle selon les 45 provinces du Burkina Faso

Région	Province	Incidence de la pauvreté multidimensionnelle (H)	H Standard error	Intensité de la pauvreté multidimensionnelle (A)	A Standard error	Indice de la pauvreté multidimensionnelle (IPM)	IPM Standard error	Effectif de la population
Boucle Du Mouhoun	Bale	28,2	0,1	45,5	0,0	0,13	0,00	297 468
Centre-Nord	Bam	34,5	0,1	44,9	0,0	0,15	0,00	476 054
Boucle Du Mouhoun	Banwa	51,4	0,1	47,1	0,0	0,24	0,00	346 989
Centre-Sud	Bazega	29,6	0,1	45,3	0,0	0,13	0,00	280 870
Sud-Ouest	Bougouriba	37,7	0,1	46,3	0,0	0,17	0,00	153 653
Centre - Est	Boulgou	32,7	0,1	45,7	0,0	0,15	0,00	737 843
Centre-Ouest	Boulkiemde	34,8	0,1	46,6	0,0	0,16	0,00	689 709
Cascades	Comoe	33,5	0,1	46,1	0,0	0,15	0,00	633 043
Plateau Central	Ganzourgou	38,0	0,1	46,4	0,0	0,18	0,00	482 763
Est	Gnagna	52,9	0,1	46,2	0,0	0,24	0,00	676 476
Est	Gourma	39,2	0,1	45,8	0,0	0,18	0,00	437 310
Hauts-Bassins	Houet	20,6	0,0	44,5	0,0	0,09	0,00	1 510 638
Sud-Ouest	Ioba	37,6	0,1	46,1	0,0	0,17	0,00	265 956
Centre	Kadiogo	10,1	0,0	44,0	0,0	0,04	0,00	3 030 384
Hauts-Bassins	Kenedougou	39,5	0,1	46,7	0,0	0,18	0,00	399 949
Est	Komandjari	53,4	0,2	45,5	0,0	0,24	0,00	105 604
Est	Kompienga	40,0	0,2	45,4	0,0	0,18	0,00	117 682
Boucle Du Mouhoun	Kossi	52,2	0,1	46,3	0,0	0,24	0,00	357 089
Centre - Est	Koumpelogo	43,9	0,1	45,9	0,0	0,20	0,00	362 644
Centre - Est	Kourittenga	29,8	0,1	45,4	0,0	0,14	0,00	480 021
Plateau Central	Kourweogo	37,3	0,1	46,8	0,0	0,17	0,00	181 242
Cascades	Leraba	36,0	0,1	46,2	0,0	0,17	0,00	179 423
Nord	Loroum	57,0	0,1	46,3	0,0	0,26	0,00	198 192
Boucle Du Mouhoun	Mouhoun	37,8	0,1	46,0	0,0	0,17	0,00	391 561
Centre-Sud	Nahouri	29,5	0,1	45,7	0,0	0,13	0,00	195 816
Centre-Nord	Namentenga	45,2	0,1	45,1	0,0	0,20	0,00	513 796
Boucle Du Mouhoun	Nayala	53,0	0,1	47,0	0,0	0,25	0,00	223 151
Sud-Ouest	Noumbiel	46,4	0,2	46,8	0,0	0,22	0,00	98 915
Plateau Central	Oubritenga	34,3	0,1	46,5	0,0	0,16	0,00	314 609
Sahel	Oudalan	33,9	0,1	46,0	0,0	0,16	0,00	158 206
Nord	Passore	47,5	0,1	47,7	0,0	0,23	0,00	457 930

Région	Province	Incidence de la pauvreté multidimensionnelle (H)	H Standard error	Intensité de la pauvreté multidimensionnelle (A)	A Standard error	Indice de la pauvreté multidimensionnelle (IPM)	IPM Standard error	Effectif de la population
Sud-Ouest	Poni	51,8	0,1	47,8	0,0	0,25	0,00	356 918
Centre-Ouest	Sanguie	52,9	0,1	47,5	0,0	0,25	0,00	391 617
Centre-Nord	Sanmatenga	33,4	0,1	44,8	0,0	0,15	0,00	884 819
Sahel	Seno	53,6	0,1	45,9	0,0	0,25	0,00	404 716
Centre-Ouest	Sissili	42,0	0,1	46,6	0,0	0,20	0,00	337 078
Sahel	Soum	46,1	0,1	45,2	0,0	0,21	0,00	363 661
Boucle Du Mouhoun	Sourou	52,8	0,1	46,7	0,0	0,25	0,00	285 011
Est	Tapoa	66,2	0,1	47,6	0,0	0,32	0,00	605 733
Hauts-Bassins	Tuy	35,4	0,1	45,7	0,0	0,16	0,00	329 253
Sahel	Yagha	63,4	0,1	46,9	0,0	0,30	0,00	171 594
Nord	Yatenga	40,2	0,1	45,0	0,0	0,18	0,00	825 975
Centre-Ouest	Ziro	40,2	0,1	46,2	0,0	0,19	0,00	241 731
Nord	Zoundoma	60,7	0,1	47,3	0,0	0,29	0,00	240 018
Centre-Sud	Zoundweogo	34,1	0,1	46,5	0,0	0,16	0,00	312 045

Annexe 3 : Proportion (%) de personnes en situation de privation selon l'indicateur et par province (1/2)

Région	Province	Décès /accouchement	Mortalité/enfant de moins de 5 ans	Eau potable	Handicap	Lieu d'aisance	Evacuation des eaux usées	Evacuation des ordures	Matériaux de la maison	Combustible de cuisson	Source d'éclairage	Surpeuplement	Possession de biens essentiels
Boucle Du Mouhoun	Bale	0,0	0,6	36,4	14,5	96,6	96,7	94,6	64,6	95,9	32,0	25,9	40,5
Centre-Nord	Bam	0,0	0,7	39,9	20,3	98,1	92,7	95,6	74,7	95,7	52,1	27,3	45,8
Boucle Du Mouhoun	Banwa	0,1	1,1	86,4	18,1	95,9	94,7	93,3	85,9	98,0	40,1	37,7	33,0
Centre-Sud	Bazega	0,1	0,6	14,4	32,8	98,6	95,7	96,6	74,8	95,9	59,3	25,4	27,5
Sud-Ouest	Bougouriba	0,0	0,9	43,6	23,1	96,9	97,7	95,5	70,7	94,6	45,8	20,9	55,4
Centre - Est	Boulgou	0,1	0,7	25,5	22,9	97,8	96,7	92,6	45,1	92,4	59,9	29,7	47,2
Centre-Ouest	Boulkiemde	0,1	0,8	35,1	34,2	97,2	93,6	89,8	59,2	87,0	57,8	27,4	40,7
Cascades	Comoe	0,1	1,1	33,2	18,0	97,1	97,6	90,4	57,3	94,9	15,9	30,7	29,7
Plateau Central	Ganzourgou	0,1	0,9	13,9	23,5	98,0	95,4	92,8	50,9	95,8	54,7	38,2	32,6
Est	Gnagna	0,1	0,9	24,7	13,6	98,4	96,8	92,4	87,2	98,4	78,2	53,6	54,4
Est	Gourma	0,1	0,9	20,8	18,8	98,1	95,8	92,5	66,8	94,3	61,4	40,5	50,2
Hauts-Bassins	Houet	0,0	0,5	34,9	15,4	93,6	88,5	67,6	36,8	84,3	17,5	16,4	26,3
Sud-Ouest	Ioba	0,0	0,6	42,8	25,6	99,4	97,6	96,1	71,0	96,5	59,1	20,3	60,1
Centre	Kadiogo	0,0	0,3	4,5	15,8	88,0	85,1	52,0	27,3	45,0	19,4	14,4	20,2
Hauts-Bassins	Kenedougou	0,1	1,5	66,5	19,0	99,0	96,2	95,2	71,9	96,9	15,8	25,7	33,7
Est	Komandjari	0,1	0,5	26,0	10,9	99,0	99,0	92,5	94,8	98,9	78,3	39,5	64,2
Est	Kompienga	0,1	1,0	39,5	10,8	97,1	95,5	87,2	89,4	98,3	69,4	24,1	61,5
Boucle Du Mouhoun	Kossi	0,0	0,8	82,3	12,0	96,4	95,2	91,4	89,7	98,4	47,7	33,8	58,4
Centre - Est	Koumpelogo	0,0	0,7	29,8	21,4	97,0	95,1	88,7	65,8	97,8	80,5	24,4	59,1
Centre - Est	Kourittenga	0,1	1,0	9,6	27,7	97,3	95,4	90,2	34,9	93,2	53,9	34,4	35,3
Plateau Central	Kourweogo	0,1	1,0	20,5	37,8	98,2	96,3	94,3	76,1	95,6	72,0	30,5	46,0
Cascades	Leraba	0,1	2,4	41,4	25,8	97,2	92,9	94,7	46,8	97,4	14,8	30,1	37,3
Nord	Loroum	0,0	0,7	73,1	20,4	96,9	88,8	92,2	85,9	98,7	56,1	46,2	44,4
Boucle Du Mouhoun	Mouhoun	0,0	0,6	66,9	15,6	95,9	96,6	92,4	63,4	95,0	30,5	26,7	39,0
Centre-Sud	Nahouri	0,1	0,6	10,6	24,3	98,4	97,9	95,0	83,9	94,9	65,8	22,5	42,2
Centre-Nord	Namentenga	0,0	0,9	17,2	16,6	98,7	97,9	93,5	82,5	98,1	70,1	39,6	53,3
Boucle Du Mouhoun	Nayala	0,1	1,0	82,6	26,2	97,1	95,6	96,4	85,1	97,7	45,7	27,9	46,9
Sud-Ouest	Noumbiel	0,0	0,9	19,6	24,8	97,6	98,8	90,8	77,4	98,0	61,4	24,2	69,0
Plateau Central	Oubritenga	0,0	0,8	11,9	30,6	97,5	96,1	93,1	69,5	93,6	57,7	30,4	35,3
Sahel	Oudalan	0,1	1,6	21,0	10,8	96,2	97,7	90,0	91,7	95,3	81,0	29,1	73,3
Nord	Passore	0,1	0,9	47,3	32,6	97,9	91,9	91,6	79,7	95,5	67,9	36,6	49,5
Sud-Ouest	Poni	0,1	1,1	34,9	26,4	96,9	97,5	88,9	63,0	94,0	61,0	27,1	62,7
Centre-Ouest	Sanguie	0,0	0,9	70,1	28,2	98,1	96,5	95,1	77,9	96,4	58,5	30,9	50,3
Centre-Nord	Sanmatenga	0,0	0,7	20,6	19,6	97,3	96,2	90,3	70,8	93,2	58,9	30,8	44,4

Région	Province	Décès /accouchement	Mortalité/enfant de moins de 5 ans	Eau potable	Handicap	Lieu d'aisance	Evacuation des eaux usées	Evacuation des ordures	Matériaux de la maison	Combustible de cuisson	Source d'éclairage	Surpeuplement	Possession de biens essentiels
Sahel	Seno	0,1	1,4	16,7	14,3	97,9	98,4	91,5	90,6	96,5	82,1	51,2	79,4
Centre-Ouest	Sissili	0,1	1,3	27,3	20,8	97,9	96,6	94,9	82,2	97,5	38,4	31,8	43,5
Sahel	Soum	0,1	2,5	24,5	19,1	98,8	98,6	93,0	82,3	97,9	67,2	44,1	58,2
Boucle Du Mouhoun	Sourou	0,1	0,9	78,5	21,9	98,9	95,1	94,7	85,1	96,5	48,9	29,0	48,6
Est	Tapoa	0,1	1,3	49,2	21,2	99,0	98,3	93,3	96,2	99,0	71,9	39,0	76,0
Hauts-Bassins	Tuy	0,0	0,9	49,1	15,8	98,1	96,6	95,5	73,7	97,2	33,0	21,1	44,0
Sahel	Yagha	0,1	1,4	21,8	12,2	95,2	97,9	91,8	95,6	97,4	80,7	63,2	82,1
Nord	Yatenga	0,0	0,5	66,2	16,9	96,8	92,6	88,7	71,5	92,5	44,1	29,6	37,7
Centre-Ouest	Ziro	0,0	1,2	32,9	23,7	97,8	97,8	93,6	80,3	98,0	50,0	31,5	35,7
Nord	Zondoma	0,0	0,8	72,4	30,3	98,2	90,4	94,0	75,7	97,2	52,2	45,5	44,0
Centre-Sud	Zoundweogo	0,1	0,7	13,0	28,2	98,4	95,6	96,8	62,2	94,5	65,3	30,0	39,0

Annexe 3 : Proportion (%) de personnes en situation de privation selon l'indicateur et par province (2/2)

Région	Province	Possession d'un acte de naissance	Mariage d'enfants	Travail des enfants	Achèvement du post-primaire	Alphabétisation	Fréquentation scolaire	Chômage au sens large	Emploi vulnérable	Ni à l' école, ni en emploi, ni en formation professionnelle
Boucle Du Mouhoun	Bale	16,9	3,2	21,8	27,2	8,0	54,0	24,9	44,9	45,0
Centre-Nord	Bam	11,6	3,3	16,7	28,3	5,4	60,6	40,4	28,7	58,1
Boucle Du Mouhoun	Banwa	30,6	4,3	38,1	25,4	5,6	69,7	19,4	56,3	39,4
Centre-Sud	Bazega	19,8	2,1	11,5	26,4	5,3	50,7	42,5	27,8	55,5
Sud-Ouest	Bougouriba	29,5	3,2	24,4	29,5	6,6	57,3	23,5	39,8	41,9
Centre - Est	Boulgou	15,9	3,8	13,6	24,3	7,2	59,8	48,9	27,5	62,1
Centre-Ouest	Boulkiemde	22,4	2,5	11,8	34,1	5,0	52,1	35,4	29,4	50,3
Cascades	Comoe	26,0	4,5	24,5	28,9	5,8	61,8	28,4	41,2	54,0
Plateau Central	Ganzourgou	35,1	3,3	12,9	23,2	4,8	65,9	47,1	31,8	69,4
Est	Gnagna	55,1	4,4	25,4	13,1	3,9	76,6	39,7	31,4	58,2
Est	Gourma	30,7	4,4	20,6	21,2	4,7	66,2	30,1	37,1	58,4
Hauts-Bassins	Houet	11,2	2,2	11,8	41,3	8,3	44,7	34,4	29,1	55,0
Sud-Ouest	Ioba	28,3	2,8	17,0	31,0	8,4	53,1	31,6	36,0	42,7
Centre	Kadiogo	3,4	1,2	6,1	52,9	9,0	30,8	42,2	19,8	52,8
Hauts-Bassins	Kenedougou	22,3	4,7	29,2	35,2	5,6	60,4	20,5	51,5	42,5
Est	Komandjari	52,9	6,1	37,1	6,7	5,8	77,1	34,9	38,1	48,9
Est	Kompienga	28,5	3,4	26,7	17,0	6,7	74,7	26,0	38,2	51,4
Boucle Du Mouhoun	Kossi	37,1	2,8	30,3	20,5	7,5	69,0	23,8	44,1	45,8
Centre - Est	Koumpelogo	29,7	3,4	29,8	15,4	6,2	73,3	34,4	47,1	51,3
Centre - Est	Kourittenga	17,7	2,5	11,9	28,6	5,2	60,2	46,0	34,3	60,3
Plateau Central	Kourweogo	24,1	2,2	17,4	27,8	4,0	54,4	33,2	37,8	50,3
Cascades	Leraba	19,8	6,1	39,7	25,9	5,2	66,0	16,7	61,6	37,5
Nord	Loroum	28,8	4,0	21,6	24,1	5,2	75,3	43,9	34,0	64,8
Boucle Du Mouhoun	Mouhoun	24,1	2,9	22,2	29,4	6,5	60,0	24,5	42,5	47,7
Centre-Sud	Nahouri	22,9	2,7	11,8	34,9	8,0	45,4	36,7	32,5	49,7
Centre-Nord	Namentenga	37,7	4,5	15,6	12,1	4,5	77,2	52,9	22,0	69,9
Boucle Du Mouhoun	Nayala	17,5	3,1	21,1	45,8	4,4	56,1	38,8	41,5	55,4
Sud-Ouest	Noumbiel	44,6	5,3	26,3	24,9	6,7	66,9	25,6	50,0	45,9

Région	Province	Possession d'un acte de naissance	Mariage d'enfants	Travail des enfants	Achèvement du post-primaire	Alphabétisation	Fréquentation scolaire	Chômage au sens large	Emploi vulnérable	Ni à l' école, ni en emploi, ni en formation professionnelle
Plateau Central	Oubritenga	15,9	2,6	13,1	35,0	5,2	55,9	51,1	27,3	62,2
Sahel	Oudalan	15,7	7,1	12,6	14,1	26,8	58,0	42,4	23,4	65,9
Nord	Passore	31,0	2,7	16,5	31,5	3,9	59,1	41,7	33,9	59,6
Sud-Ouest	Poni	51,2	4,7	26,0	25,1	8,1	67,0	32,6	45,3	51,8
Centre-Ouest	Sanguie	41,4	4,3	17,2	31,6	4,5	63,8	37,8	30,6	55,8
Centre-Nord	Sanmatenga	20,5	3,2	15,0	22,3	5,6	63,6	44,1	25,3	62,0
Sahel	Seno	53,7	7,9	7,6	11,1	9,1	72,8	50,7	13,9	76,8
Centre-Ouest	Sissili	34,7	4,3	30,7	28,5	4,8	65,1	23,0	53,0	46,2
Sahel	Soum	19,1	5,9	7,8	21,3	6,7	75,5	58,1	16,4	78,5
Boucle Du Mouhoun	Sourou	17,2	2,6	24,1	35,6	5,8	66,9	40,4	36,9	55,2
Est	Tapoa	63,2	6,2	25,8	17,5	3,2	76,8	40,6	29,7	60,7
Hauts-Bassins	Tuy	17,8	4,1	21,3	29,9	7,4	62,7	28,3	43,0	52,6
Sahel	Yagha	58,0	7,5	18,6	10,8	7,3	79,3	48,4	26,1	73,3
Nord	Yatenga	17,6	3,9	10,3	27,8	6,1	62,6	48,1	17,6	70,9
Centre-Ouest	Ziro	35,0	4,1	25,9	21,5	4,1	69,6	23,4	42,4	52,0
Nord	Zondoma	36,0	3,5	5,3	31,2	3,8	64,3	72,3	13,5	78,0
Centre-Sud	Zoundweogo	20,9	3,3	19,8	26,8	5,3	58,0	36,0	44,3	50,7

Annexe 4 : Contribution des indicateurs à l'indice local de pauvreté multidimensionnelle selon les provinces (1/2)

Région	Province	Décès /accouchement	Mortalité /enfant de moins de 5 ans	Eau potable	Handicap	Lieu d'aisance	Evacuation des eaux usées	Evacuation des ordures	Matériaux de la maison	Combustible de cuisson	Source d'énergie	Surpeuplement	Possession de biens essentiels
Boucle Du Mouhoun	Bale	0,0	0,1	5,5	3,0	5,4	5,4	5,3	4,1	5,4	2,3	2,8	2,7
Centre-Nord	Bam	0,0	0,2	6,7	3,9	5,5	5,3	5,5	4,8	5,5	3,6	2,5	2,9
Boucle Du Mouhoun	Banwa	0,0	0,2	9,6	3,0	5,1	5,1	5,0	4,8	5,3	2,5	2,9	1,9
Centre-Sud	Bazega	0,0	0,1	2,6	5,8	5,5	5,4	5,4	4,6	5,5	3,6	2,6	1,7
Sud-Ouest	Bougouriba	0,0	0,2	6,6	3,9	5,3	5,3	5,3	4,5	5,4	3,0	2,0	3,4
Centre - Est	Boulgou	0,0	0,2	4,4	4,3	5,4	5,3	5,2	3,4	5,4	4,0	2,8	2,7
Centre-Ouest	Boulkiemde	0,0	0,2	5,7	6,2	5,3	5,1	5,1	4,1	5,2	3,9	2,5	2,4
Cascades	Comoe	0,0	0,3	5,5	3,4	5,3	5,3	5,2	4,1	5,4	1,2	2,9	1,9
Plateau Central	Ganzourgou	0,0	0,2	2,2	4,2	5,3	5,2	5,1	3,4	5,3	3,5	3,2	2,0
Est	Gnagna	0,0	0,2	3,8	2,2	5,4	5,3	5,1	5,0	5,4	4,5	3,8	3,2
Est	Gourma	0,0	0,2	3,9	3,3	5,4	5,3	5,2	4,4	5,4	4,1	3,4	3,2
Hauts-Bassins	Houet	0,0	0,2	7,5	3,4	5,5	5,4	5,0	3,8	5,4	1,9	2,0	2,0
Sud-Ouest	Ioba	0,0	0,1	6,4	4,4	5,4	5,4	5,3	4,4	5,4	3,8	2,0	3,7
Centre	Kadiogo	0,0	0,1	1,5	4,5	5,4	5,3	4,2	2,8	4,2	2,3	2,6	1,9
Hauts-Bassins	Kenedougou	0,0	0,3	8,7	3,3	5,3	5,2	5,2	4,4	5,3	1,1	2,4	2,2
Est	Komandjari	0,0	0,1	4,2	1,9	5,5	5,5	5,1	5,3	5,5	4,8	2,9	3,7
Est	Kompienga	0,0	0,2	6,6	2,2	5,5	5,4	4,8	5,3	5,5	4,5	1,9	4,1
Boucle Du Mouhoun	Kossi	0,0	0,1	9,7	1,9	5,3	5,2	5,1	5,1	5,4	3,1	2,7	3,5
Centre - Est	Koulpelogo	0,0	0,1	4,7	3,7	5,4	5,2	4,9	4,1	5,4	4,7	2,0	3,5
Centre - Est	Kourittenga	0,0	0,3	1,9	5,3	5,5	5,3	5,1	2,7	5,4	3,6	3,1	2,2
Plateau Central	Kourweogo	0,0	0,2	3,5	6,4	5,3	5,2	5,2	4,4	5,3	4,3	2,7	2,6
Cascades	Leraba	0,0	0,5	5,9	4,8	5,3	5,1	5,2	3,1	5,4	1,0	2,7	2,2
Nord	Loroum	0,0	0,1	8,9	3,2	5,3	5,0	5,1	4,8	5,4	3,3	3,1	2,6
Boucle Du Mouhoun	Mouhoun	0,0	0,1	9,0	2,7	5,3	5,3	5,2	4,3	5,4	2,3	2,5	2,5
Centre-Sud	Nahouri	0,0	0,1	2,0	4,9	5,4	5,4	5,3	5,0	5,4	4,1	2,3	2,7
Centre-Nord	Namentenga	0,0	0,2	2,9	3,0	5,5	5,5	5,3	4,9	5,5	4,4	3,0	3,3
Boucle Du Mouhoun	Nayala	0,0	0,2	9,5	4,0	5,2	5,1	5,2	4,8	5,3	2,8	2,2	2,8
Sud-Ouest	Noumbiel	0,0	0,2	3,0	4,1	5,3	5,3	4,9	4,6	5,3	3,8	2,0	4,0
Plateau Central	Oubritenga	0,0	0,2	1,9	5,8	5,3	5,2	5,2	4,4	5,2	3,7	2,8	2,1
Sahel	Oudalan	0,0	0,4	4,1	2,4	5,3	5,4	5,0	5,1	5,2	4,7	2,9	4,1

Région	Province	Décès /accouchement	Mortalité /enfant de moins de 5 ans	Eau potable	Handicap	Lieu d'aisance	Evacuation des eaux usées	Evacuation des ordures	Matériaux de la maison	Combustible de cuisson	Source d'énergie	Surpeuplement	Possession de biens essentiels
Nord	Passore	0,0	0,2	6,3	5,1	5,2	4,9	5,0	4,6	5,2	4,0	2,8	2,8
Sud-Ouest	Poni	0,0	0,2	5,0	4,0	5,1	5,1	4,8	3,8	5,1	3,7	2,1	3,6
Centre-Ouest	Sanguie	0,0	0,1	8,3	4,3	5,2	5,1	5,1	4,4	5,2	3,5	2,4	2,8
Centre-Nord	Sanmatenga	0,0	0,2	3,7	4,0	5,5	5,5	5,2	4,6	5,5	4,1	2,6	2,9
Sahel	Seno	0,0	0,2	2,6	2,2	5,4	5,4	5,2	5,2	5,4	4,9	3,9	4,6
Centre-Ouest	Sissili	0,0	0,3	4,3	3,5	5,3	5,2	5,1	4,9	5,3	2,6	2,6	2,7
Sahel	Soum	0,0	0,5	3,8	3,3	5,5	5,5	5,3	4,9	5,5	4,3	3,5	3,7
Boucle Du Mouhoun	Sourou	0,0	0,2	9,4	3,4	5,3	5,2	5,2	4,9	5,3	3,2	2,3	2,9
Est	Tapoa	0,0	0,2	6,4	2,9	5,2	5,2	5,0	5,2	5,2	4,0	2,6	4,2
Hauts-Bassins	Tuy	0,0	0,2	7,1	3,1	5,4	5,3	5,3	4,7	5,4	2,4	2,1	2,7
Sahel	Yagha	0,0	0,2	3,0	1,8	5,1	5,2	4,9	5,2	5,3	4,6	4,2	4,5
Nord	Yatenga	0,0	0,1	9,0	3,2	5,5	5,3	5,2	4,7	5,5	3,3	2,5	2,5
Centre-Ouest	Ziro	0,0	0,3	4,9	4,2	5,3	5,3	5,2	4,7	5,4	3,4	2,6	2,2
Nord	Zondoma	0,0	0,1	8,8	4,3	5,2	4,8	5,1	4,4	5,3	3,2	3,0	2,5
Centre-Sud	Zoundweogo	0,0	0,2	2,1	5,1	5,3	5,2	5,3	3,9	5,3	4,0	2,8	2,4

Annexe 5 : Contribution de la privation dans les indicateurs à l'indice local de pauvreté multidimensionnelle selon les provinces (2/2)

Région	Province	Possession d'un acte de naissance	Mariage d'enfants	Travail des enfants	Achèvement du post-primaire	Alphabétisation	Fréquentation scolaire	Chômage au sens large	Emploi vulnérable	Ni à l'école, ni en emploi, ni en formation professionnelle
Boucle Du Mouhoun	Bale	5,4	1,1	6,6	6,3	0,9	12,7	6,1	9,8	9,3
Centre-Nord	Bam	3,5	1,0	4,0	5,9	0,8	12,8	8,9	5,6	10,9
Boucle Du Mouhoun	Banwa	6,8	0,9	8,0	4,8	0,5	12,8	3,8	10,0	7,0
Centre-Sud	Bazega	6,2	0,8	3,1	6,1	0,6	12,2	10,0	6,7	11,7
Sud-Ouest	Bougouriba	7,6	0,9	6,3	4,9	0,7	12,6	5,5	8,4	8,4
Centre - Est	Boulgou	4,8	1,2	3,5	5,3	0,9	12,7	10,3	6,2	12,1
Centre-Ouest	Boulkiemde	6,3	0,8	3,2	6,7	0,5	12,0	7,5	6,7	10,6
Cascades	Comoe	7,8	1,4	7,1	5,3	0,5	13,2	5,6	9,6	9,1
Plateau Central	Ganzourgou	9,1	0,9	3,2	5,0	0,4	12,9	9,7	6,9	12,2
Est	Gnagna	11,0	0,9	4,8	2,4	0,3	13,4	7,8	5,8	9,9
Est	Gourma	8,4	1,3	5,4	3,3	0,4	13,4	6,2	7,8	10,1
Hauts-Bassins	Houet	5,2	0,9	4,9	7,0	1,2	12,7	7,2	8,3	10,6
Sud-Ouest	Ioba	6,9	0,8	4,6	5,9	1,0	11,8	6,8	7,2	8,8
Centre	Kadiogo	2,4	0,8	2,9	12,2	1,8	11,5	12,3	7,7	13,7
Hauts-Bassins	Kenedougou	6,0	1,3	7,6	6,5	0,6	12,8	4,0	10,2	7,6
Est	Komandjari	11,0	1,3	7,7	1,1	0,5	13,8	5,7	7,3	7,0
Est	Kompienga	7,5	1,0	6,0	3,6	0,7	13,6	5,3	7,7	8,5
Boucle Du Mouhoun	Kossi	8,1	0,6	6,6	3,5	0,7	12,8	4,6	8,2	7,7
Centre - Est	Koulpelogo	7,2	0,9	6,3	3,2	0,6	13,4	6,5	8,9	9,2
Centre - Est	Kourittenga	5,7	0,8	3,2	6,4	0,5	13,0	10,2	7,9	12,0
Plateau Central	Kourweogo	6,4	0,6	4,0	6,0	0,4	11,8	7,8	7,6	10,4
Cascades	Leraba	5,8	1,7	9,5	5,5	0,5	13,4	3,9	11,6	6,9
Nord	Loroum	6,0	0,8	4,2	4,7	0,6	12,8	8,0	6,1	10,1
Boucle Du Mouhoun	Mouhoun	6,7	0,8	6,2	5,2	0,7	12,9	5,2	8,9	8,7
Centre-Sud	Nahouri	6,7	0,9	3,7	7,4	1,0	11,4	8,5	7,1	10,6
Centre-Nord	Namentenga	9,1	1,2	2,9	2,4	0,5	13,8	10,2	4,3	12,1
Boucle Du Mouhoun	Nayala	3,9	0,6	4,3	8,0	0,5	10,9	7,5	7,3	9,8
Sud-Ouest	Noumbiel	9,8	1,2	6,2	4,3	0,6	13,0	5,2	9,1	7,9

Région	Province	Possession d'un acte de naissance	Mariage d'enfants	Travail des enfants	Achèvement du post-primaire	Alphabétisation	Fréquentation scolaire	Chômage au sens large	Emploi vulnérable	Ni à l'école, ni en emploi, ni en formation professionnelle
Plateau Central	Oubritenga	4,6	0,8	3,4	7,4	0,6	12,2	10,7	6,5	12,0
Sahel	Oudalan	4,8	2,5	3,3	3,8	3,3	11,8	8,9	4,9	12,0
Nord	Passore	7,1	0,6	3,7	6,1	0,4	11,3	7,9	6,7	10,2
Sud-Ouest	Poni	10,3	1,1	5,8	4,0	0,7	12,5	5,9	8,6	8,6
Centre-Ouest	Sanguie	8,3	1,0	3,5	5,5	0,4	11,9	7,2	5,7	10,0
Centre-Nord	Sanmatenga	6,3	1,0	3,4	4,7	0,6	13,3	9,6	5,5	11,8
Sahel	Seno	10,6	1,8	1,5	1,9	1,0	13,0	9,7	2,6	12,7
Centre-Ouest	Sissili	8,4	1,1	7,5	5,3	0,4	13,0	4,6	10,1	7,8
Sahel	Soum	4,9	1,5	1,7	4,7	0,9	13,4	10,7	3,5	12,9
Boucle Du Mouhoun	Sourou	4,0	0,6	4,8	6,4	0,6	12,3	7,5	6,7	9,7
Est	Tapoa	11,1	1,2	4,5	2,6	0,3	12,8	7,0	5,0	9,5
Hauts-Bassins	Tuy	5,1	1,2	5,6	6,2	0,9	12,9	6,4	8,4	9,7
Sahel	Yagha	10,7	1,4	3,3	1,9	0,7	13,1	8,6	4,6	11,5
Nord	Yatenga	4,9	1,1	2,3	5,8	0,8	12,6	9,8	3,7	12,3
Centre-Ouest	Ziro	8,7	1,1	6,1	4,4	0,4	13,2	5,2	8,5	9,1
Nord	Zondoma	7,2	0,7	0,9	5,5	0,4	11,4	12,0	2,5	12,6
Centre-Sud	Zoundweogo	6,0	1,0	5,1	5,7	0,6	12,6	8,0	9,0	10,4

Annexe 6 Incidence, intensité et indice de pauvreté multidimensionnelle selon les 351 communes du Burkina Faso

Région	Province	Commune	Incidence de la pauvreté multidimensionnelle (H)	H Standard error	Intensité de la pauvreté multidimensionnelle (A)	A Standard error	Indice de la pauvreté multidimensionnelle (IPM)	IPM Standard error	Effectif de la population
Plateau central	Ouhritenga	Absouya	46,96	0,27	47,28	0,06	0,22	0,001	35 237
Centre - est	Kouritenga	Andemtenga	43,29	0,19	46,46	0,04	0,20	0,001	69 428
Sahel	Soum	Arbinda	63,64	0,23	46,03	0,04	0,29	0,001	98 447
Nord	Passore	Arbole	39,25	0,20	46,27	0,04	0,18	0,001	60 270
Nord	Passore	Bagare	66,65	0,27	49,02	0,06	0,33	0,001	33 334
Boucle du mouhoun	Bale	Bagassi	29,48	0,23	45,34	0,05	0,13	0,001	42 424
Centre - est	Boulgou	Bagre	31,44	0,25	45,14	0,05	0,14	0,001	37 855
Centre-ouest	Ziro	Bakata	42,46	0,28	46,94	0,06	0,20	0,001	32 480
Boucle du mouhoun	Banwa	Balave	49,61	0,33	46,37	0,06	0,23	0,002	24 103
Hauts-bassins	Houet	Bama	34,12	0,17	44,50	0,03	0,15	0,001	85 834
Boucle du mouhoun	Bale	Bana	24,54	0,31	45,71	0,09	0,11	0,001	19 787
Centre - est	Boulgou	Bane	34,90	0,26	45,97	0,06	0,16	0,001	34 507
Cascades	Comoe	Banfora	17,81	0,10	45,05	0,04	0,08	0,000	160 302
Nord	Loroum	Banh	46,59	0,35	44,26	0,05	0,21	0,002	38 521
Sahel	Seno	Bani	59,20	0,17	46,00	0,02	0,27	0,001	88 913
Hauts-bassins	Kenedougou	Banzon	32,64	0,34	45,29	0,08	0,15	0,002	20 054
Sahel	Soum	Baraboule	50,31	0,40	45,75	0,06	0,23	0,002	26 465
Boucle du mouhoun	Kossi	Barani	62,92	0,22	46,64	0,03	0,29	0,001	54 748
Nord	Yatenga	Barga	44,53	0,23	44,98	0,04	0,20	0,001	51 248
Centre-nord	Sanmatenga	Barsalogho	33,41	0,06	44,82	0,01	0,15	0,000	98 553
Est	Komandjoari	Bartibougou	46,75	0,39	43,60	0,04	0,20	0,002	16 934
Centre - est	Kouritenga	Baskoure	29,48	0,38	45,59	0,09	0,13	0,002	15 889
Nord	Zonoma	Bassi	57,69	0,27	46,93	0,05	0,27	0,001	34 424
Sud-ouest	Noumbiel	Batie	41,62	0,24	46,61	0,05	0,19	0,001	44 526
Centre - est	Boulgou	Beguedo	16,95	0,23	43,52	0,06	0,07	0,001	28 094
Hauts-bassins	Tuy	Bekuy	42,97	0,37	45,10	0,06	0,19	0,002	19 216
Centre-sud	Zoundweogo	Bere	40,69	0,28	46,34	0,06	0,19	0,001	33 489
Hauts-bassins	Tuy	Bereba	43,63	0,29	46,31	0,06	0,20	0,001	31 264
Cascades	Comoe	Beregadougou	21,36	0,34	44,22	0,09	0,09	0,002	15 164
Centre-ouest	Sissili	Bieha	32,68	0,21	45,70	0,05	0,15	0,001	52 733
Est	Gnagna	Bilanga	59,17	0,13	46,74	0,02	0,28	0,001	139 905
Centre-sud	Zoundweogo	Binde	37,13	0,24	46,15	0,05	0,17	0,001	42 789
Centre-ouest	Boulkiemde	Bingo	32,54	0,37	45,67	0,08	0,15	0,002	17 154
Centre - est	Boulgou	Bissiga	42,92	0,31	44,85	0,05	0,19	0,001	26 183
Centre - est	Boulgou	Bittou	47,28	0,16	46,70	0,03	0,22	0,001	102 394
Centre-nord	Namentenga	Boala	54,73	0,26	46,11	0,04	0,25	0,001	38 224

Région	Province	Commune	Incidence de la pauvreté multidimensionnelle (H)	H Standard error	Intensité de la pauvreté multidimensionnelle (A)	A Standard error	Indice de la pauvreté multidimensionnelle (IPM)	IPM Standard error	Effectif de la population
Hauts-bassins	Houet	Bobo-dioulasso	10,78	0,03	43,30	0,01	0,05	0,000	984 603
Est	Gnagna	Bogande	44,15	0,14	45,37	0,02	0,20	0,001	128 943
Nord	Passore	Bokin	42,54	0,18	47,27	0,04	0,20	0,001	81 194
Boucle du mouhoun	Kossi	Bomborokuy	46,57	0,36	45,77	0,06	0,21	0,002	19 904
Sud-ouest	Bougouriba	Bondigui	44,50	0,30	47,23	0,06	0,21	0,001	29 523
Boucle du mouhoun	Mouhoun	Bondokuy	46,11	0,21	46,16	0,04	0,21	0,001	62 214
Hauts-bassins	Tuy	Boni	35,07	0,31	44,86	0,06	0,16	0,001	24 447
Boucle du mouhoun	Bale	Boromo	21,70	0,21	45,24	0,06	0,10	0,001	40 229
Est	Tapoa	Botou	78,32	0,15	49,30	0,03	0,39	0,001	81 141
Plateau central	Ganzourgou	Boudri	35,66	0,14	46,09	0,03	0,16	0,001	123 131
Centre-ouest	Ziro	Bougnounou	52,69	0,30	47,74	0,06	0,25	0,001	28 938
Centre-nord	Namentenga	Boulsa	33,91	0,14	44,41	0,02	0,15	0,001	113 416
Sahel	Yagha	Boundore	63,35	0,14	46,92	0,02	0,30	0,001	15 918
Centre-ouest	Sissili	Boura	47,43	0,26	47,22	0,05	0,22	0,001	40 448
Boucle du mouhoun	Kossi	Bourasso	51,43	0,43	46,33	0,07	0,24	0,002	20 115
Centre-nord	Namentenga	Bouroum	49,99	0,18	44,80	0,02	0,22	0,001	78 149
Sud-ouest	Poni	Bouroum-bouroum	46,46	0,44	48,05	0,09	0,22	0,002	13 939
Centre-nord	Bam	Bourzanga	51,31	0,27	45,00	0,04	0,23	0,001	103 266
Plateau central	Kourweogo	Bousse	32,85	0,20	46,04	0,05	0,15	0,001	58 643
Sud-ouest	Poni	Boussera	54,43	0,38	47,41	0,06	0,26	0,002	18 133
Nord	Zondoma	Boussou	62,96	0,27	47,36	0,05	0,30	0,001	32 993
Sud-ouest	Noumbiel	Boussoukoula	52,48	0,46	46,01	0,07	0,24	0,002	12 620
Centre - est	Boulgou	Boussouma	27,17	0,24	44,97	0,06	0,12	0,001	35 892
Centre-nord	Sanmatenga	Boussouma_cn	27,07	0,14	43,91	0,03	0,12	0,001	106 253
Centre-ouest	Ziro	Cassou	37,23	0,21	45,72	0,04	0,17	0,001	54 284
Boucle du mouhoun	Sourou	Cassoum	58,20	0,32	47,37	0,06	0,28	0,002	86 921
Centre - est	Koumpelogo	Comin-yanga	50,88	0,27	45,77	0,04	0,23	0,001	48 260
Centre-nord	Sanmatenga	Dablo	33,41	0,06	44,82	0,01	0,15	0,000	28 416
Cascades	Leraba	Dakoro	34,88	0,37	45,50	0,08	0,16	0,002	18 003
Centre-ouest	Ziro	Dalo	34,92	0,43	45,97	0,09	0,16	0,002	12 831
Hauts-bassins	Houet	Dande	33,25	0,33	44,51	0,06	0,15	0,001	22 054
Sud-ouest	Ioba	Dano	38,41	0,20	47,15	0,05	0,18	0,001	64 237
Plateau central	Ouhimbé	Dapelogo	35,04	0,23	46,27	0,05	0,16	0,001	44 948
Centre-nord	Namentenga	Dargo	39,29	0,24	44,75	0,04	0,18	0,001	42 905
Centre-ouest	Sanguie	Dassa	54,01	0,36	46,87	0,07	0,25	0,002	20 411
Boucle du mouhoun	Mouhoun	Dedougou	29,51	0,13	45,62	0,03	0,13	0,001	123 973
Sahel	Oudalan	Deou	39,68	0,43	44,58	0,08	0,18	0,002	31 431
Boucle du mouhoun	Sourou	Di	48,72	0,26	46,61	0,05	0,23	0,001	38 087

Région	Province	Commune	Incidence de la pauvreté multidimensionnelle (H)	H Standard error	Intensité de la pauvreté multidimensionnelle (A)	A Standard error	Indice de la pauvreté multidimensionnelle (IPM)	IPM Standard error	Effectif de la population
Est	Gourma	Diabo	35,07	0,20	45,71	0,04	0,16	0,001	57 463
Centre - est	Kouritenga	Dialgayé	29,52	0,20	44,84	0,04	0,13	0,001	54 073
Est	Tapoa	Diapaga	56,81	0,21	46,48	0,03	0,26	0,001	58 951
Est	Gourma	Diapangou	33,58	0,26	45,54	0,06	0,15	0,001	34 087
Centre-ouest	Sanguie	Didyr	62,00	0,22	47,65	0,04	0,30	0,001	53 361
Sud-ouest	Bougouriba	Diebouyou	25,21	0,18	45,38	0,05	0,11	0,001	63 304
Sahel	Soum	Diguel	35,17	0,57	43,37	0,09	0,15	0,002	7 372
Sud-ouest	Ioba	dissin	31,55	0,22	44,79	0,04	0,14	0,001	45 578
Boucle du mouhoun	Kossi	Djibasso	52,75	0,20	45,96	0,03	0,24	0,001	63 283
Sahel	Soum	Djibo	39,62	0,18	45,02	0,03	0,18	0,001	83 211
Sud-ouest	Poni	Djigoué	58,33	0,26	46,91	0,04	0,27	0,001	39 238
Hauts-bassins	Kenedougou	Djigouera	34,53	0,32	46,08	0,07	0,16	0,002	22 766
Boucle du mouhoun	Kossi	Dokui	60,87	0,25	46,64	0,04	0,28	0,001	40 588
Sud-ouest	Bougouriba	Dolo	40,19	0,48	46,46	0,11	0,19	0,002	10 794
Sahel	Seno	Dori	51,52	0,12	46,14	0,02	0,24	0,001	180 559
Centre-sud	Bazega	Doulougou	26,55	0,26	44,75	0,06	0,12	0,001	30 155
Boucle du mouhoun	Kossi	Doumbala	50,63	0,28	45,58	0,04	0,23	0,001	33 326
Cascades	Leraba	Douna	28,86	0,39	45,28	0,10	0,13	0,002	14 195
Boucle du mouhoun	Mouhoun	Douroula	41,59	0,37	45,41	0,07	0,19	0,002	18 418
Centre - est	Koulpelogo	Dourtenga	27,34	0,39	46,42	0,12	0,13	0,002	13 770
Est	Gourma	Fada-Ngourma	30,43	0,12	44,94	0,02	0,14	0,001	187 692
Sahel	Seno	Falagountou	38,75	0,27	45,27	0,05	0,18	0,001	33 890
Boucle du mouhoun	Bale	Fara	32,37	0,19	46,14	0,05	0,15	0,001	61 001
Hauts-bassins	Houet	Faramana	45,07	0,38	44,64	0,06	0,20	0,002	17 997
Hauts-bassins	Houet	Fo	49,37	0,34	45,36	0,05	0,22	0,002	22 471
Hauts-bassins	Tuy	Founzan	37,78	0,24	45,88	0,05	0,17	0,001	43 725
Est	Komandjoari	Foutouri	41,22	0,45	43,36	0,05	0,18	0,002	12 452
Centre-ouest	Ziro	Gao	47,84	0,32	45,85	0,05	0,22	0,001	26 453
Centre-sud	Bazega	Gaongo	47,14	0,27	45,46	0,05	0,21	0,001	35 765
Sud-ouest	Poni	Gaoua	40,20	0,18	47,55	0,04	0,19	0,001	78 081
Centre - est	Boulgou	Garango	24,94	0,15	44,54	0,03	0,11	0,001	91 188
Boucle du mouhoun	Nayala	Gassan	43,67	0,24	46,52	0,05	0,20	0,001	44 139
Est	Komandjoari	Gayeri	56,89	0,18	46,17	0,03	0,26	0,001	76 218
Sud-ouest	Poni	Gbomblora	51,69	0,32	46,76	0,06	0,24	0,002	25 169
Centre-ouest	Sanguie	Godyr	66,27	0,31	48,54	0,07	0,32	0,002	23 824
Centre-sud	Zoundweogo	Gogo	39,64	0,23	47,68	0,06	0,19	0,001	49 619
Boucle du mouhoun	Sourou	Gomboro	54,07	0,45	47,08	0,09	0,25	0,002	12 656
Centre-sud	Zoundweogo	Gomboussougou	35,29	0,18	47,13	0,05	0,17	0,001	70 710

Région	Province	Commune	Incidence de la pauvreté multidimensionnelle (H)	H Standard error	Intensité de la pauvreté multidimensionnelle (A)	A Standard error	Indice de la pauvreté multidimensionnelle (IPM)	IPM Standard error	Effectif de la population
Nord	Passore	Gomponsom	61,81	0,30	49,79	0,07	0,31	0,002	27 074
Sahel	Seno	Gorgadji	57,32	0,28	46,03	0,04	0,26	0,001	34 005
Sahel	Oudalan	Gorom-gorom	29,45	0,18	47,44	0,07	0,14	0,001	72 454
Boucle du mouhoun	Nayala	Gossina	65,37	0,30	48,63	0,06	0,32	0,002	26 241
Centre - est	Kouritenga	Gounguen	29,01	0,22	45,21	0,05	0,13	0,001	46 379
Nord	Zondoma	Goursi	60,34	0,15	47,43	0,02	0,29	0,001	117 761
Sud-ouest	Ioba	Gueguere	43,38	0,23	46,31	0,04	0,20	0,001	46 988
Centre-sud	Nahouri	Guiaro	37,73	0,29	46,21	0,07	0,17	0,001	29 231
Centre-sud	Zoundweogo	Guiba	34,39	0,27	45,66	0,06	0,16	0,001	31 872
Centre-nord	Bam	Guibare	17,90	0,20	43,55	0,05	0,08	0,001	37 431
Hauts-bassins	Tuy	Hounde	30,77	0,13	45,22	0,03	0,14	0,001	133 403
Centre-ouest	Boulkiemde	Imasgho	47,34	0,31	47,02	0,06	0,22	0,001	27 762
Sud-ouest	Bougouriba	Iolonoro	52,38	0,27	46,22	0,05	0,24	0,001	35 351
Centre-sud	Bazega	Ipelse	18,87	0,34	45,15	0,12	0,09	0,002	13 857
Nord	Yatenga	Kain	61,99	0,46	44,66	0,06	0,28	0,002	11 778
Nord	Yatenga	Kalsaka	50,16	0,18	45,50	0,03	0,23	0,001	78 184
Sud-ouest	Poni	Kampti	57,67	0,20	48,85	0,04	0,28	0,001	65 725
Centre - est	Kouritenga	Kando	37,74	0,25	45,80	0,05	0,17	0,001	38 882
Hauts-bassins	Kenedougou	Kangala	31,81	0,26	46,30	0,07	0,15	0,001	33 064
Cascades	Leraba	Kankalaba	35,88	0,44	44,79	0,08	0,16	0,002	12 592
Est	Tapoa	Kantchari	62,39	0,20	46,32	0,03	0,29	0,001	109 487
Hauts-bassins	Houet	Karangasso-sambla	40,61	0,29	45,55	0,05	0,18	0,001	29 898
Hauts-bassins	Houet	Karangasso-vigue	37,91	0,15	44,87	0,02	0,17	0,001	118 402
Centre-nord	Sanmatenga	Kaya	23,92	0,10	44,45	0,02	0,11	0,000	25 694
Hauts-bassins	Kenedougou	Kayan	47,83	0,30	47,53	0,06	0,23	0,001	207 740
Centre-sud	Bazega	Kayao	37,31	0,25	46,68	0,06	0,17	0,001	29 425
Sahel	Soum	Kelbo	49,26	0,46	44,50	0,06	0,22	0,002	40 691
Boucle du mouhoun	Sourou	Kiembara	54,22	0,26	46,17	0,04	0,25	0,001	33 360
Centre-ouest	Boulkiemde	Kindi	51,42	0,25	47,30	0,05	0,24	0,001	39 289
Nord	Passore	Kirsi	52,63	0,30	47,96	0,06	0,25	0,001	41 881
Est	Gnagna	Koala	61,36	0,21	46,86	0,03	0,29	0,001	29 816
Plateau central	Ganzourgou	Kogho	54,26	0,34	46,24	0,06	0,25	0,002	23 435
Centre-ouest	Boulkiemde	Kokologo	32,35	0,21	46,47	0,05	0,15	0,001	51 670
Hauts-bassins	Kenedougou	Koloko	33,72	0,29	45,05	0,06	0,15	0,001	28 626
Centre-sud	Bazega	Kombissiri	25,88	0,16	44,95	0,04	0,12	0,001	77 756
Boucle du mouhoun	Kossi	Kombori	69,22	0,40	48,70	0,07	0,34	0,002	15 118
Centre	Kadiogo	Komki-ipala	26,70	0,30	44,67	0,07	0,12	0,001	22 553
Est	Kompienga	Kompienga	40,00	0,23	45,37	0,04	0,18	0,001	45 986

Région	Province	Commune	Incidence de la pauvreté multidimensionnelle (H)	H Standard error	Intensité de la pauvreté multidimensionnelle (A)	A Standard error	Indice de la pauvreté multidimensionnelle (IPM)	IPM Standard error	Effectif de la population
Centre	Kadiogo	Komsilga	14,40	0,10	45,65	0,05	0,07	0,000	137 278
Centre - est	Boulgou	Komtoega	33,22	0,29	45,46	0,06	0,15	0,001	27 144
Boucle du mouhoun	Mouhoun	Kona	39,05	0,30	46,64	0,07	0,18	0,001	27 164
Centre-nord	Bam	Kongoussi	29,32	0,14	44,90	0,03	0,13	0,001	121 595
Sud-ouest	Ioba	Koper	40,21	0,30	45,73	0,06	0,18	0,001	28 651
Centre-ouest	Sanguie	Kordie	58,32	0,31	47,45	0,06	0,28	0,002	26 227
Centre-nord	Sanmatenga	Korsimoro	24,19	0,17	44,33	0,04	0,11	0,001	64 349
Nord	Yatenga	Kossouka	44,03	0,31	45,55	0,05	0,20	0,001	26 926
Hauts-bassins	Tuy	Koti	41,37	0,29	46,19	0,05	0,19	0,001	31 179
Centre	Kadiogo	Koubri	23,21	0,18	43,79	0,04	0,10	0,001	60 817
Centre-ouest	Boulkiemde	Koudougou	21,29	0,09	45,78	0,03	0,10	0,000	216 830
Boucle du mouhoun	Nayala	Kougny	54,55	0,34	47,34	0,07	0,26	0,002	22 323
Boucle du mouhoun	Banwa	Kouka	55,37	0,19	47,46	0,04	0,26	0,001	73 747
Hauts-bassins	Tuy	Koumbia	33,97	0,23	46,46	0,06	0,16	0,001	46 019
Nord	Yatenga	Koumbri	42,52	0,20	44,76	0,03	0,19	0,001	61 818
Hauts-bassins	Houet	Koundougou	30,63	0,32	44,11	0,06	0,14	0,001	21 226
Centre - est	Kouritenga	Koupela	24,58	0,15	45,00	0,04	0,11	0,001	91 023
Hauts-bassins	Kenedougou	Kourinion	22,09	0,32	45,70	0,12	0,10	0,001	17 885
Hauts-bassins	Kenedougou	Kourouma	44,84	0,23	45,99	0,04	0,21	0,001	51 244
Sahel	Soum	Koutougou	46,14	0,11	45,19	0,02	0,21	0,001	26 713
Sud-ouest	Noumbiel	Kpuere	39,76	0,58	46,45	0,13	0,18	0,003	7 391
Centre-ouest	Sanguie	Kyon	57,57	0,32	48,26	0,07	0,28	0,002	24 484
Centre - est	Koumpelogo	Lalgaye	41,51	0,36	45,90	0,07	0,19	0,002	19 436
Boucle du mouhoun	Sourou	Lanfiera	44,36	0,32	46,23	0,07	0,21	0,002	25 486
Boucle du mouhoun	Sourou	Lankoue	61,85	0,34	47,00	0,06	0,29	0,002	21 910
Nord	Passore	La-toden	50,82	0,26	47,40	0,05	0,24	0,001	39 128
Plateau central	Kourweogo	Laye	39,27	0,39	46,95	0,09	0,18	0,002	16 630
Nord	Zondoma	Leba	68,40	0,41	47,66	0,07	0,33	0,002	13 562
Sud-ouest	Noumbiel	Legmoin	46,53	0,37	47,85	0,08	0,22	0,002	19 031
Hauts-bassins	Houet	Lena	31,86	0,30	45,29	0,07	0,14	0,001	25 393
Centre-ouest	Sissili	Leo	24,59	0,15	44,81	0,04	0,11	0,001	85 574
Est	Gnagna	Liptougou	64,03	0,21	46,56	0,03	0,30	0,001	75 570
Est	Tapoa	Logbou	73,79	0,14	47,88	0,02	0,35	0,001	97 068
Sud-ouest	Poni	Loropeni	50,58	0,21	47,67	0,04	0,24	0,001	61 952
Cascades	Leraba	Loumana	34,99	0,27	46,15	0,06	0,16	0,001	33 787
Plateau central	Oubritenga	Loumbila	21,91	0,23	44,89	0,06	0,10	0,001	36 465
Est	Kompienga	Madjoari	63,60	0,49	46,75	0,07	0,30	0,002	9 974
Boucle du mouhoun	Kossi	Madouba	43,23	0,51	46,49	0,10	0,20	0,002	10 150

Région	Province	Commune	Incidence de la pauvreté multidimensionnelle (H)	H Standard error	Intensité de la pauvreté multidimensionnelle (A)	A Standard error	Indice de la pauvreté multidimensionnelle (IPM)	IPM Standard error	Effectif de la population
Sud-ouest	Poni	Malba	62,73	0,44	48,03	0,08	0,30	0,002	12 681
Centre-nord	Sanmatenga	Mane	39,39	0,19	44,63	0,03	0,18	0,001	72 901
Centre-sud	Zoundweogo	Manga	18,52	0,19	45,63	0,07	0,08	0,001	44 074
Cascades	Comoe	Mangodara	38,85	0,19	45,79	0,04	0,18	0,001	67 598
Est	Gnagna	Mani	51,28	0,15	45,98	0,02	0,24	0,001	124 433
Sahel	Yagha	Mansila	63,35	0,14	46,92	0,02	0,30	0,001	25 065
Sahel	Oudalan	Markoye	35,50	0,29	44,56	0,05	0,16	0,001	28 486
Est	Gourma	Matiakoali	58,39	0,25	45,99	0,04	0,27	0,001	74 662
Plateau central	Ganzourgou	Megue	43,32	0,23	47,22	0,05	0,20	0,001	50 258
Sud-ouest	Noumbiel	Midebdo	58,26	0,41	47,05	0,07	0,27	0,002	15 347
Plateau central	Ganzourgou	Mogtedo	33,49	0,18	45,73	0,04	0,15	0,001	73 244
Hauts-bassins	Kenedougou	Morlaba	63,91	0,28	49,34	0,06	0,32	0,001	30 051
Cascades	Comoe	Moussodougou	22,40	0,33	44,01	0,07	0,10	0,001	17 288
Centre-nord	Namentenga	Nagbingou	47,58	0,29	43,98	0,03	0,21	0,001	32 210
Plateau central	Oubritenga	Nagreongo	34,76	0,26	45,49	0,05	0,16	0,001	35 451
Sud-ouest	Poni	Nako	58,84	0,28	47,45	0,05	0,28	0,001	32 078
Centre-nord	Sanmatenga	Namissiguima	42,36	0,23	45,03	0,03	0,19	0,001	16 559
Nord	Yatenga	Namissiguima_n	45,60	0,21	45,23	0,03	0,21	0,001	58 830
Est	Tapoa	Namouno	53,22	0,36	46,29	0,06	0,25	0,002	29 298
Centre-ouest	Boulkiemde	Nandiala	47,81	0,29	47,14	0,05	0,23	0,001	31 314
Centre-ouest	Boulkiemde	Nanoro	43,84	0,23	46,73	0,05	0,20	0,001	47 914
Centre-nord	Bam	Nassere	34,54	0,08	44,85	0,02	0,15	0,000	13 154
Sahel	Soum	Nassoumbou	41,37	0,60	44,82	0,09	0,19	0,003	18 013
Hauts-bassins	Kenedougou	Ndorola	39,02	0,25	46,86	0,06	0,18	0,001	40 134
Centre-ouest	Sissili	Nebielianayou	63,54	0,43	50,36	0,10	0,32	0,002	13 137
Centre-ouest	Sissili	Niabouri	52,13	0,29	46,55	0,05	0,24	0,001	30 371
Cascades	Comoe	Niangoloko	27,74	0,17	44,97	0,04	0,12	0,001	76 855
Cascades	Leraba	Niankorodougou	33,42	0,21	46,52	0,05	0,16	0,001	51 601
Centre - est	Boulgou	Niaogho	28,36	0,29	44,81	0,07	0,13	0,001	25 547
Sud-ouest	Ioba	Niego	37,56	0,45	45,62	0,08	0,17	0,002	12 344
Plateau central	Kourweogo	Niou	33,23	0,26	46,94	0,07	0,16	0,001	35 171
Centre-sud	Zoundweogo	Nobere	33,19	0,24	45,38	0,05	0,15	0,001	39 492
Boucle du mouhoun	Kossi	Nouna	42,36	0,17	45,86	0,03	0,19	0,001	89 742
Hauts-bassins	Kenedougou	Orodara	18,58	0,19	44,52	0,06	0,08	0,001	44 679
Sud-ouest	Ioba	Oronkua	38,06	0,28	45,66	0,05	0,17	0,001	30 692
Centre	Kadiogo	Ouagadougou	8,37	0,02	43,49	0,01	0,04	0,000	2 415 266
Nord	Yatenga	Ouahigouya	22,75	0,10	44,33	0,02	0,10	0,000	199 436
Centre - est	Koulpelogo	Ouargaye	37,20	0,24	46,05	0,05	0,17	0,001	42 626

Région	Province	Commune	Incidence de la pauvreté multidimensionnelle (H)	H Standard error	Intensité de la pauvreté multidimensionnelle (A)	A Standard error	Indice de la pauvreté multidimensionnelle (IPM)	IPM Standard error	Effectif de la population
Boucle du mouhoun	Mouhoun	Ouarkoye	43,15	0,24	46,36	0,05	0,20	0,001	44 616
Cascades	Leraba	Oueleni	46,34	0,38	46,55	0,07	0,22	0,002	17 993
Sud-ouest	Ioba	Oouessa	27,25	0,35	46,53	0,11	0,13	0,002	17 233
Nord	Loroum	Ouindigui	62,19	0,31	45,51	0,04	0,28	0,001	32 855
Nord	Yatenga	Oula	39,77	0,20	44,76	0,03	0,18	0,001	62 832
Cascades	Comoe	Ouo	44,23	0,24	46,90	0,05	0,21	0,001	45 170
Plateau central	Oubritenga	Ourgou-manega	39,79	0,32	46,79	0,07	0,19	0,002	24 030
Boucle du mouhoun	Bale	Ouri	29,48	0,25	44,90	0,05	0,13	0,001	17 004
Sahel	Oudalan	Oursi	41,63	0,39	45,26	0,06	0,19	0,002	35 964
Boucle du mouhoun	Bale	Pa	35,53	0,30	45,47	0,06	0,16	0,001	27 011
Centre	Kadiogo	Pabre	22,04	0,21	44,38	0,06	0,10	0,001	40 387
Hauts-bassins	Houet	Padema	45,38	0,21	45,71	0,03	0,21	0,001	61 859
Est	Kompienga	Pama	36,92	0,27	44,89	0,05	0,17	0,001	61 722
Est	Tapoa	Partiaga	59,50	0,27	45,96	0,04	0,27	0,001	101 439
Centre-ouest	Boulkiemde	Pella	34,95	0,31	46,55	0,07	0,16	0,001	24 606
Hauts-bassins	Houet	Peni	41,12	0,22	45,33	0,04	0,19	0,001	51 212
Centre-nord	Sanmatenga	Pensa	33,41	0,06	44,82	0,01	0,15	0,000	52 480
Sud-ouest	Poni	Perigban	50,72	0,52	49,18	0,13	0,25	0,003	9 922
Centre-nord	Sanmatenga	Pibaore	57,49	0,25	46,93	0,04	0,27	0,001	42 531
Est	Gnagna	Piela	40,05	0,18	45,51	0,03	0,18	0,001	79 488
Nord	Passore	Pilimpikou	50,63	0,34	47,85	0,07	0,24	0,002	23 445
Centre-nord	Sanmatenga	Pissila	44,64	0,15	44,83	0,02	0,20	0,001	146 671
Centre-sud	Nahouri	Po	19,91	0,16	44,84	0,05	0,09	0,001	64 609
Centre-ouest	Boulkiemde	Poa	30,77	0,26	45,57	0,06	0,14	0,001	32 097
Sahel	Soum	Pobe-mengao	27,61	0,34	44,13	0,07	0,12	0,002	18 312
Boucle du mouhoun	Bale	Pompoi	23,40	0,37	44,88	0,10	0,11	0,002	14 067
Centre-ouest	Sanguie	Pouni	53,10	0,21	48,17	0,05	0,26	0,001	57 067
Boucle du mouhoun	Bale	Poura	24,69	0,32	45,60	0,09	0,11	0,001	19 056
Centre - est	Kouritenga	Pouytenga	22,88	0,13	44,52	0,03	0,10	0,001	118 495
Nord	Yatenga	Rambo	33,49	0,22	44,00	0,04	0,15	0,001	46 957
Centre-ouest	Boulkiemde	Ramongo	38,40	0,29	45,36	0,06	0,17	0,001	29 524
Centre-ouest	Sanguie	Reo	41,15	0,18	46,40	0,04	0,19	0,001	75 866
Centre-nord	Bam	Rollo	42,01	0,25	44,99	0,04	0,19	0,001	42 191
Centre-nord	Bam	Rouko	35,94	0,34	45,00	0,06	0,16	0,002	21 025
Centre	Kadiogo	Saaba	13,48	0,07	45,60	0,03	0,06	0,000	285 235
Centre-nord	Bam	Sabce	28,59	0,25	44,93	0,05	0,13	0,001	35 742
Centre-ouest	Boulkiemde	Sabou	42,04	0,20	47,64	0,05	0,20	0,001	61 836
Boucle du mouhoun	Mouhoun	Safane	32,52	0,19	45,49	0,04	0,15	0,001	62 048

Région	Province	Commune	Incidence de la pauvreté multidimensionnelle (H)	H Standard error	Intensité de la pauvreté multidimensionnelle (A)	A Standard error	Indice de la pauvreté multidimensionnelle (IPM)	IPM Standard error	Effectif de la population
Plateau central	Ganzourgou	Salogo	57,01	0,29	48,16	0,06	0,27	0,001	30 692
Nord	Passore	Samba	39,42	0,23	45,49	0,04	0,18	0,001	46 247
Boucle du mouhoun	Banwa	Sami	61,03	0,43	48,79	0,10	0,30	0,002	13 596
Hauts-bassins	Kenedougou	Samogohiri	33,95	0,48	46,19	0,11	0,16	0,002	10 189
Hauts-bassins	Kenedougou	Samorogouan	47,01	0,24	46,78	0,05	0,22	0,001	45 428
Sahel	Seno	Sampelga	54,88	0,35	45,52	0,05	0,25	0,002	20 940
Boucle du mouhoun	Banwa	Sanaba	47,76	0,26	46,94	0,06	0,22	0,001	38 037
Centre - est	Koulpelogo	Sangha	43,45	0,22	46,04	0,04	0,20	0,001	54 647
Centre-sud	Bazega	Sapone	21,58	0,20	44,29	0,05	0,10	0,001	44 140
Centre-ouest	Ziro	Sapouy	35,38	0,17	45,62	0,03	0,16	0,001	86 745
Hauts-bassins	Houet	Satiri	38,63	0,23	45,32	0,04	0,18	0,001	48 111
Sahel	Yagha	Sebba	61,75	0,27	46,61	0,04	0,29	0,001	34 881
Nord	Yatenga	Senguenega	41,12	0,16	44,99	0,03	0,19	0,001	98 637
Sahel	Seno	Seytenga	57,95	0,24	45,47	0,03	0,26	0,001	46 409
Boucle du mouhoun	Bale	Siby	18,13	0,29	44,16	0,08	0,08	0,001	18 559
Cascades	Comoe	Sideradougou	48,03	0,14	46,86	0,03	0,23	0,001	137 743
Centre-ouest	Boulkiemde	Sigle	37,31	0,26	46,78	0,07	0,17	0,001	35 287
Centre-ouest	Sissili	Silly	56,14	0,23	47,37	0,04	0,27	0,001	50 795
Hauts-bassins	Kenedougou	Sindo	53,03	0,32	47,22	0,06	0,25	0,002	26 404
Cascades	Leraba	Sindou	40,85	0,32	47,24	0,07	0,19	0,002	25 748
Centre-ouest	Boulkiemde	soaw	46,50	0,34	48,43	0,08	0,23	0,002	22 039
Boucle du mouhoun	Banwa	Solenzo	48,00	0,13	46,59	0,02	0,22	0,001	158 763
Sahel	Yagha	Solhan	54,84	0,27	46,98	0,05	0,26	0,001	35 975
Nord	Loroum	Solle	57,19	0,36	45,91	0,05	0,26	0,002	21 839
Boucle du mouhoun	Kossi	Sono	22,12	1,11	43,24	0,20	0,10	0,005	10 115
Cascades	Comoe	Soubakaniedougou	30,04	0,24	45,20	0,06	0,14	0,001	37 500
Centre - est	Koulpelogo	Soudougui	54,05	0,23	45,64	0,03	0,25	0,001	92 179
Centre-ouest	Boulkiemde	Sourgou	46,42	0,39	46,06	0,07	0,21	0,002	17 532
Plateau central	Kourweogo	Sourgoubila	46,19	0,23	47,37	0,05	0,22	0,001	48 654
Est	Tapoa	Tambaga	53,33	0,22	46,04	0,03	0,25	0,001	64 825
Nord	Yatenga	Tangaye	52,24	0,26	45,80	0,04	0,24	0,001	39 262
Centre	Kadiogo	tanghin dassouri	20,16	0,16	43,90	0,04	0,09	0,001	68 848
Sahel	Yagha	Tankougounadie	69,65	0,32	48,16	0,06	0,34	0,002	21 894
Est	Tapoa	Tansarga	69,78	0,19	48,50	0,03	0,34	0,001	63 524
Boucle du mouhoun	Banwa	Tansila	59,17	0,26	48,40	0,05	0,29	0,001	38 743
Boucle du mouhoun	Mouhoun	Tcheriba	46,31	0,22	46,14	0,04	0,21	0,001	53 128
Centre-ouest	Sanguie	Tenado	53,75	0,21	47,90	0,04	0,26	0,001	60 190
Centre - est	Boulgou	Tenkodogo	30,24	0,12	46,41	0,03	0,14	0,001	159 105

Région	Province	Commune	Incidence de la pauvreté multidimensionnelle (H)	H Standard error	Intensité de la pauvreté multidimensionnelle (A)	A Standard error	Indice de la pauvreté multidimensionnelle (IPM)	IPM Standard error	Effectif de la population
Centre - est	Kouritenga	Tensobentenga	34,62	0,30	45,73	0,06	0,16	0,001	25 887
Est	Gnagna	Thion	63,16	0,24	46,38	0,04	0,29	0,001	41 216
Nord	Yatenga	Thiou	59,63	0,23	45,62	0,03	0,27	0,001	66 589
Centre-ouest	Boulkiemde	Thyou	39,86	0,28	46,88	0,06	0,19	0,001	32 263
Sud-ouest	Bougouriba	Tiankoura	40,18	0,42	46,57	0,08	0,19	0,002	14 681
Est	Gourma	Tibga	47,61	0,24	46,52	0,04	0,22	0,001	45 463
Centre-sud	Nahouri	Tiebele	33,53	0,20	46,08	0,04	0,15	0,001	61 007
Cascades	Comoe	Tiefora	40,70	0,18	46,74	0,04	0,19	0,001	75 423
Centre-nord	Bam	Tikare	43,83	0,23	44,84	0,04	0,20	0,001	52 263
Sahel	Oudalan	Tin-akoff	41,35	0,54	44,98	0,09	0,19	0,002	8 831
Sahel	Yagha	Titabe	69,26	0,24	46,40	0,03	0,32	0,001	37 861
Nord	Loroum	Titao	57,88	0,16	46,98	0,03	0,27	0,001	104 977
Centre-ouest	Sissili	To	48,67	0,20	46,18	0,04	0,22	0,001	64 020
Centre-sud	Bazega	Toece	28,17	0,24	44,84	0,05	0,13	0,001	38 506
Plateau central	Kourweogo	Toeghin	34,45	0,33	46,74	0,08	0,16	0,002	22 144
Boucle du mouhoun	Sourou	Toeni	65,34	0,35	46,69	0,05	0,31	0,002	32 708
Boucle du mouhoun	Nayala	Toma	49,26	0,26	46,03	0,05	0,23	0,001	39 109
Sahel	Soum	Tongomayel	49,35	0,33	44,50	0,05	0,22	0,001	51 768
Boucle du mouhoun	Sourou	Tougan	49,60	0,17	46,68	0,03	0,23	0,001	89 181
Nord	Zondoma	Tougo	59,80	0,25	46,77	0,04	0,28	0,001	41 278
Centre-nord	Namentenga	Tougouri	48,07	0,15	45,25	0,02	0,22	0,001	116 140
Hauts-bassins	Houet	Toussiana	15,20	0,25	43,97	0,09	0,07	0,001	21 578
Cascades	Leraba	Wolonkoto	33,12	0,65	43,06	0,10	0,14	0,003	5 504
Boucle du mouhoun	Nayala	Yaba	56,70	0,25	47,36	0,05	0,27	0,001	41 381
Boucle du mouhoun	Bale	Yaho	33,86	0,35	45,95	0,08	0,16	0,002	19 370
Nord	Passore	Yako	46,48	0,15	48,21	0,04	0,22	0,001	117 422
Centre-nord	Namentenga	Yalgo	45,57	0,22	44,81	0,03	0,20	0,001	55 375
Est	Gourma	Yamba	57,87	0,26	46,94	0,04	0,27	0,001	37 943
Centre - est	Koupelelo	Yargatenga	36,33	0,21	45,53	0,04	0,17	0,001	57 754
Centre - est	Kouritenga	Yargo	27,17	0,32	44,53	0,07	0,12	0,001	19 965
Boucle du mouhoun	Nayala	Ye	54,09	0,23	46,48	0,04	0,25	0,001	49 958
Centre - est	Koupelelo	Yonde	52,70	0,32	46,85	0,06	0,25	0,002	33 972
Centre - est	Boulgou	Zabre	30,98	0,14	45,14	0,03	0,14	0,001	119 374
Plateau central	Ganzourgou	Zam	42,16	0,20	45,83	0,04	0,19	0,001	62 525
Sud-ouest	Ioba	Zambo	40,06	0,35	45,33	0,06	0,18	0,002	20 233
Centre-ouest	Sanguie	Zamo	48,30	0,34	47,35	0,07	0,23	0,002	22 865
Centre-ouest	Sanguie	Zawara	46,21	0,31	46,38	0,05	0,21	0,001	27 322
Centre-sud	Nahouri	Zecco	23,90	0,38	44,82	0,09	0,11	0,002	13 440

Région	Province	Commune	Incidence de la pauvreté multidimensionnelle (H)	H Standard error	Intensité de la pauvreté multidimensionnelle (A)	A Standard error	Indice de la pauvreté multidimensionnelle (IPM)	IPM Standard error	Effectif de la population
Centre-nord	Namentenga	Zeguedeguïn	55,27	0,26	46,65	0,04	0,26	0,001	37 377
Centre-nord	Sanmatenga	Ziga	42,36	0,23	45,03	0,03	0,19	0,001	48 366
Centre-nord	Bam	Zimtenga	34,54	0,08	44,85	0,02	0,15	0,000	49 387
Plateau central	Oubritenga	Ziniare	29,56	0,16	46,76	0,04	0,14	0,001	88 316
Centre-sud	Nahouri	Ziou	36,91	0,30	45,62	0,06	0,17	0,001	27 529
Plateau central	Oubritenga	Zitenga	38,56	0,22	46,91	0,05	0,18	0,001	50 162
Centre - est	Boulgou	Zoaga	38,17	0,43	45,93	0,09	0,18	0,002	13 233
Nord	Yatenga	Zogore	55,24	0,33	45,54	0,05	0,25	0,002	23 478
Centre - est	Boulgou	Zonse	36,74	0,26	46,25	0,05	0,17	0,001	37 327
Plateau central	Ganzourgou	Zorgho	24,58	0,16	45,83	0,05	0,11	0,001	76 431
Plateau central	Ganzourgou	Zoungou	41,94	0,24	46,88	0,05	0,20	0,001	43 047

Annexe 7 : Proportion (%) de personnes en situation de privation selon l'indicateur et par commune (1/2)

Région	Province	Communes	Décès/accouchement	Mortalité/enfant de moins de 5 ans	Eau potable	Handicap	Lieu d'aisance	Evacuation des eaux usées	Evacuation des ordures	Matériaux de la maison	Combustible de cuisson	Source d'énergie	Surpeuplement	Possession de biens essentiels
Plateau Central	Oubritenga	Absouya	0,1	1,1	12,0	37,2	99,0	98,8	98,3	70,4	99,2	66,6	39,9	31,8
Centre - Est	Kouritenga	Andemtenga	0,0	1,6	16,5	29,8	99,2	97,5	97,3	54,1	98,7	68,8	39,1	39,3
Sahel	Soum	Arbinda	0,1	7,9	21,0	13,8	99,8	99,8	93,5	92,9	99,7	84,3	65,1	75,7
Nord	Passore	Arbole	0,1	0,7	27,8	28,5	97,1	92,3	90,7	81,8	97,2	71,8	33,8	45,3
Nord	Passore	Bagare	0,0	1,8	65,5	42,5	99,2	82,1	96,8	95,3	95,0	74,0	48,1	47,5
Boucle Du Mouhoun	Bale	Bagassi	0,1	0,5	38,2	12,8	95,5	99,2	94,1	60,8	95,5	34,1	25,4	54,5
Centre - Est	Boulgou	Bagre	0,0	0,8	16,8	20,9	99,0	98,9	93,0	61,8	96,1	59,0	32,4	34,8
Centre-Ouest	Ziro	Bakata	0,1	1,4	38,2	23,6	99,2	97,0	95,7	91,8	98,4	47,5	39,5	31,4
Boucle Du Mouhoun	Banwa	Balave	0,0	1,2	67,8	15,0	89,1	97,0	79,1	90,3	99,2	29,2	40,1	32,4
Hauts-Bassins	Houet	Bama	0,0	0,7	82,5	15,5	96,4	94,9	94,1	76,5	95,1	27,5	19,0	28,4
Boucle Du Mouhoun	Bale	Bana	0,2	0,7	39,4	12,4	97,2	95,2	89,3	53,9	97,0	24,7	25,3	31,1
Centre - Est	Boulgou	Bane	0,1	0,6	7,8	19,7	99,7	99,2	92,6	57,8	99,0	64,1	26,7	35,8
Cascades	Comoe	Banfora	0,0	0,6	12,7	19,8	94,0	95,7	76,6	29,6	86,8	11,6	20,7	23,6
Nord	Loroum	Banh	0,0	0,6	69,3	13,7	93,6	89,6	93,6	90,8	98,6	49,9	37,2	40,0
Sahel	Seno	Bani	0,1	1,3	21,6	13,5	98,3	99,6	94,5	95,9	99,3	81,8	53,1	82,6
Hauts-Bassins	Kenedougou	Banzon	0,1	1,2	72,4	29,3	99,8	98,1	98,7	77,4	98,5	22,6	25,8	21,5
Sahel	Soum	Baraboule	0,1	1,1	36,8	21,6	98,3	99,0	96,5	92,7	99,7	60,3	37,7	41,5
Boucle Du Mouhoun	Kossi	Barani	0,0	1,1	90,3	7,9	96,0	97,7	83,2	97,7	99,5	75,5	42,1	73,4
Nord	Yatenga	Barga	0,1	0,5	90,2	11,5	96,8	90,8	87,3	79,2	98,5	40,9	30,8	41,0
Centre-Nord	Sanmatenga	Barsalogo	0,0	0,7	20,6	19,6	97,3	96,2	90,3	70,8	93,2	58,9	30,8	44,4
Est	Komandjoari	Bartibougou	0,0	0,2	26,9	11,0	99,9	99,6	95,0	99,1	99,7	68,0	38,3	61,9
Centre - Est	Kouritenga	Baskoure	0,0	1,3	3,0	36,5	99,9	94,2	92,2	37,4	98,9	68,1	33,7	35,2
Nord	Zondoma	Bassi	0,0	1,1	64,1	28,6	98,6	87,4	98,2	79,5	98,2	48,8	32,4	39,5
Sud-Ouest	Noumbiel	Batie	0,0	0,6	21,7	21,2	98,2	97,7	92,6	74,1	97,1	59,1	19,0	69,3
Centre - Est	Boulgou	Beguedo	0,0	0,6	9,4	19,6	97,7	98,6	90,0	10,0	77,0	43,1	23,8	70,4
Hauts-Bassins	Tuy	Bekuy	0,1	0,9	79,6	19,7	99,0	87,6	98,5	85,7	98,2	26,8	20,0	49,9
Centre-Sud	Zoundweogo	Bere	0,1	0,8	9,0	30,6	99,4	96,4	96,8	74,9	97,5	58,5	30,7	28,9
Hauts-Bassins	Tuy	Bereba	0,1	0,9	70,1	16,3	96,2	98,6	96,7	84,2	98,6	31,9	32,7	44,8

Région	Province	Communes	Décès/accouchement	Mortalité/enfant de moins de 5 ans	Eau potable	Handicap	Lieu d'aisance	Evacuation des eaux usées	Evacuation des ordures	Matériaux de la maison	Combustible de cuisson	Source d'énergie	Surpeuplement	Possession de biens essentiels
Cascades	Comoe	Beregadougou	0,0	0,3	41,0	31,5	97,1	96,5	96,0	29,4	85,7	20,3	18,1	24,2
Centre-Ouest	Sissili	Bieha	0,0	1,5	16,9	17,2	98,0	99,1	95,9	88,8	99,2	23,5	32,0	34,6
Est	Gnagna	Bilanga	0,1	0,7	33,3	15,5	99,6	99,0	95,6	85,5	99,2	74,6	49,5	46,2
Centre-Sud	Zoundweogo	Binde	0,1	0,5	12,3	34,1	99,8	93,4	98,6	60,8	98,5	71,7	33,3	48,7
Centre-Ouest	Boulkiemde	Bingo	0,1	1,0	16,4	38,1	95,4	91,6	95,7	84,9	98,0	79,6	30,7	33,5
Centre - Est	Boulgou	Bissiga	0,1	1,5	15,8	25,2	99,9	99,9	99,1	50,9	99,6	83,2	41,7	61,6
Centre - Est	Boulgou	Bittou	0,0	1,0	49,7	21,7	97,2	96,1	90,7	67,6	94,0	64,3	32,2	36,1
Centre-Nord	Namentenga	Boala	0,0	1,2	10,9	27,7	99,8	98,9	94,4	87,8	99,1	84,9	30,8	60,0
Hauts-Bassins	Houet	Bobo-Dioulasso	0,0	0,3	12,2	15,2	91,7	84,4	52,0	13,8	76,8	11,8	12,9	24,3
Est	Gnagna	Bogande	0,1	0,8	20,4	13,0	96,9	97,0	92,8	88,4	97,1	78,8	53,4	59,7
Nord	Passore	Bokin	0,0	0,9	31,5	28,5	97,9	95,8	92,0	84,6	97,0	66,1	28,6	54,6
Boucle Du Mouhoun	Kossi	Bomborokuy	0,0	0,3	87,8	14,1	98,6	99,5	98,6	89,8	98,6	47,3	36,3	54,7
Sud-Ouest	Bougouriba	Bondigui	0,0	1,2	50,7	17,2	95,3	96,6	98,1	77,5	96,4	32,9	26,5	52,9
Boucle Du Mouhoun	Mouhoun	Bondokuy	0,0	0,8	72,4	14,3	96,4	97,3	96,6	72,3	98,6	37,6	27,4	39,8
Hauts-Bassins	Tuy	Boni	0,0	0,7	31,3	14,4	99,6	98,0	96,1	75,1	99,3	49,7	30,8	70,9
Boucle Du Mouhoun	Bale	Boromo	0,0	0,2	35,4	12,3	99,0	99,1	89,8	56,1	91,2	25,8	21,4	36,8
Est	Tapoa	Botou	0,1	1,5	48,8	27,8	99,5	98,8	96,1	98,4	99,6	86,7	52,7	79,5
Plateau Central	Ganzourgou	Boudri	0,0	0,7	15,0	20,7	98,8	94,5	91,1	36,0	98,1	49,7	34,9	37,7
Centre-Ouest	Ziro	Bougnounou	0,0	1,9	32,6	35,2	99,7	98,8	87,9	83,1	98,3	69,8	32,0	46,9
Centre-Nord	Namentenga	Boulsa	0,1	0,4	20,2	18,1	97,6	98,3	89,0	73,4	96,0	62,7	28,1	39,0
Sahel	Yagha	Boundore	0,1	1,4	21,8	12,2	95,2	97,9	91,8	95,6	97,4	80,7	63,2	82,1
Centre-Ouest	Sissili	Boura	0,0	1,1	20,6	22,2	98,6	99,5	97,4	86,5	98,7	47,1	31,4	61,4
Boucle Du Mouhoun	Kossi	Bourasso	0,0	0,6	74,6	15,4	98,0	99,4	98,9	93,0	99,2	65,6	24,1	47,7
Centre-Nord	Namentenga	Bouroum	0,0	0,9	9,0	12,8	99,6	99,4	95,0	90,6	98,7	78,2	41,1	65,0
Sud-Ouest	Poni	Bouroum-Bouroum	0,0	1,6	26,5	29,7	97,5	99,5	95,8	61,5	96,0	66,5	22,2	66,1
Centre-Nord	Bam	Bourzanga	0,1	0,9	67,3	14,3	98,5	92,4	97,6	83,3	98,8	60,2	41,6	46,9
Plateau Central	Kourweogo	Bousse	0,1	0,6	20,2	33,5	98,7	96,1	92,2	67,4	91,2	67,7	29,6	45,9
Sud-Ouest	Poni	Boussera	0,2	0,8	31,8	28,5	99,9	91,2	92,7	74,1	98,6	79,8	15,9	81,4

Région	Province	Communes	Décès/accouchement	Mortalité/enfant de moins de 5 ans	Eau potable	Handicap	Lieu d'aisance	Evacuation des eaux usées	Evacuation des ordures	Matériaux de la maison	Combustible de cuisson	Source d'énergie	Surpeuplement	Possession de biens essentiels
Nord	Zondoma	Boussou	0,0	0,7	79,3	33,3	98,5	95,0	97,4	83,8	99,0	71,4	54,5	50,0
Sud-Ouest	Noumbiel	Boussoukoula	0,1	0,4	11,1	23,4	99,6	99,9	96,2	75,0	98,2	58,5	37,2	68,4
Centre - Est	Boulgou	Boussouma	0,1	0,9	17,4	26,3	96,5	98,6	87,9	26,7	95,4	57,5	27,1	64,8
Centre-Nord	Sanmatenga	Boussouma_Cn	0,0	0,6	23,6	17,5	96,4	96,0	90,9	82,7	98,9	61,6	23,8	42,4
Centre-Ouest	Ziro	Cassou	0,1	1,0	35,8	21,2	99,3	98,4	98,0	87,2	99,2	42,4	25,2	30,5
Boucle Du Mouhoun	Sourou	Cassoum	0,2	1,0	79,3	19,1	97,5	94,6	93,5	94,9	98,8	48,8	30,1	50,8
Centre - Est	Koumpelogo	Comin-Yanga	0,0	1,3	35,4	23,3	99,8	94,0	89,5	55,9	98,8	77,4	33,7	66,4
Centre-Nord	Sanmatenga	Dablo	0,0	0,7	20,6	19,6	97,3	96,2	90,3	70,8	93,2	58,9	30,8	44,4
Cascades	Leraba	Dakoro	0,0	1,2	48,7	18,4	98,2	91,0	87,6	53,2	99,0	11,2	42,8	38,2
Centre-Ouest	Ziro	Dalo	0,0	1,5	49,7	25,4	89,0	98,6	93,2	84,5	98,6	55,7	27,0	41,5
Hauts-Bassins	Houet	Dande	0,0	0,7	87,4	16,3	96,8	95,5	90,6	87,7	94,5	23,4	21,4	28,9
Sud-Ouest	Ioba	Dano	0,0	0,5	49,8	24,1	98,7	96,5	96,8	59,1	93,2	50,4	22,7	54,5
Plateau Central	Oubritenga	Dapelogo	0,0	0,8	12,0	34,1	97,6	97,3	94,0	81,8	97,4	63,7	29,2	40,3
Centre-Nord	Namentenga	Dargo	0,0	1,1	30,8	16,1	98,0	92,2	93,0	79,1	98,4	65,8	30,2	40,5
Centre-Ouest	Sanguie	Dassa	0,0	0,7	91,7	23,4	93,2	99,3	96,9	53,7	97,6	48,8	32,4	42,7
Boucle Du Mouhoun	Mouhoun	Dedougou	0,0	0,4	59,8	16,1	96,2	95,5	86,5	47,2	87,0	25,1	22,1	36,8
Sahel	Oudalan	Deou	0,0	1,0	38,5	11,8	96,3	97,7	95,9	89,2	99,0	83,7	35,0	72,9
Boucle Du Mouhoun	Sourou	Di	0,0	0,7	77,7	17,9	97,8	98,7	93,3	74,3	98,4	30,8	28,3	35,9
Est	Gourma	Diabo	0,1	0,8	14,8	30,1	98,1	90,2	93,2	42,0	97,7	72,9	46,0	64,0
Centre - Est	Kouritenga	Dialgayé	0,1	1,2	8,8	24,3	96,5	93,8	95,8	36,3	98,6	71,3	35,7	38,1
Est	Tapoa	Diapaga	0,1	1,1	35,8	18,6	97,0	99,7	95,0	91,9	97,1	70,9	39,5	70,6
Est	Gourma	Diapangou	0,1	1,0	12,7	18,6	99,5	97,5	91,3	75,1	98,3	75,3	49,0	48,5
Centre-Ouest	Sanguie	Didyr	0,1	0,9	84,6	24,2	99,2	98,4	92,6	82,8	96,7	59,9	38,4	53,0
Sud-Ouest	Bougouriba	Diebougou	0,1	0,5	40,7	20,4	97,7	98,0	93,0	60,6	90,1	43,1	16,7	53,4
Sahel	Soum	Diguel	0,0	0,6	9,1	12,2	98,5	99,7	99,2	95,4	99,9	75,8	46,9	80,1
Sud-Ouest	Ioba	Dissin	0,1	0,6	34,5	34,4	99,5	97,3	96,7	69,2	96,4	66,2	13,0	63,1
Boucle Du Mouhoun	Kossi	Djibasso	0,1	0,6	90,2	11,8	94,6	91,8	89,4	88,9	97,7	37,1	35,1	66,0
Sahel	Soum	Djibo	0,0	0,9	19,1	20,2	98,8	97,2	92,2	65,9	95,4	63,6	42,4	56,5
Sud-Ouest	Poni	Djigoué	0,1	1,2	63,3	13,7	98,5	95,9	89,0	90,3	99,2	45,9	32,1	58,8

Région	Province	Communes	Décès/accouchement	Mortalité/enfant de moins de 5 ans	Eau potable	Handicap	Lieu d'aisance	Evacuation des eaux usées	Evacuation des ordures	Matériaux de la maison	Combustible de cuisson	Source d'énergie	Surpeuplement	Possession de biens essentiels
Hauts-Bassins	Kenedougou	Djigouera	0,1	1,2	44,0	24,6	99,6	98,9	96,8	79,6	98,9	17,6	18,6	25,4
Boucle Du Mouhoun	Kossi	Dokui	0,0	1,1	91,9	12,0	94,6	98,3	93,7	95,4	99,4	48,2	38,4	50,1
Sud-Ouest	Bougouriba	Dolo	0,0	1,2	56,7	42,6	98,8	99,4	98,0	54,8	97,9	35,8	16,7	55,7
Sahel	Seno	Dori	0,1	1,5	14,6	15,1	97,6	97,0	90,1	85,0	92,9	77,7	49,1	79,1
Centre-Sud	Bazega	Doulougou	0,2	1,1	17,7	27,2	99,3	88,8	96,7	76,4	98,4	57,8	24,4	26,3
Boucle Du Mouhoun	Kossi	Doumbala	0,0	0,9	75,7	12,8	96,6	94,8	96,7	94,4	99,5	42,0	24,5	63,1
Cascades	Leraba	Douna	0,1	1,2	56,2	26,4	96,5	99,4	88,9	43,5	95,3	38,8	21,8	47,9
Boucle Du Mouhoun	Mouhoun	Douroula	0,0	1,4	40,4	17,4	93,0	95,3	99,4	87,8	98,9	43,0	34,1	46,7
Centre - Est	Koulpelogo	Dourtenga	0,0	0,5	6,7	21,4	95,9	96,8	93,2	35,0	98,0	83,0	29,8	55,6
Est	Gourma	Fada-Ngourma	0,1	0,8	20,9	15,3	97,0	96,9	91,5	60,3	88,3	41,2	33,3	41,1
Sahel	Seno	Falagountou	0,2	1,2	14,9	16,6	96,9	99,6	91,7	92,2	98,7	75,9	42,5	70,8
Boucle Du Mouhoun	Bale	Fara	0,0	1,1	17,4	15,9	97,5	93,6	97,0	68,7	95,6	39,5	27,3	35,9
Hauts-Bassins	Houet	Faramana	0,0	0,2	88,3	9,2	99,7	91,5	92,5	78,3	99,4	57,3	42,5	47,3
Hauts-Bassins	Houet	Fo	0,0	1,0	93,0	15,8	95,5	98,6	91,2	86,6	95,2	37,2	31,1	27,5
Hauts-Bassins	Tuy	Founzan	0,0	1,5	41,6	15,1	97,9	94,0	94,6	73,6	98,2	46,6	18,6	50,7
Est	Komandjoari	Foutouri	0,0	0,8	11,6	7,5	99,8	95,6	98,9	95,7	99,8	64,1	33,2	70,1
Centre-Ouest	Ziro	Gao	0,0	1,0	45,2	27,9	99,3	95,1	98,9	74,6	99,0	51,4	33,4	39,9
Centre-Sud	Bazega	Gaongo	0,0	0,9	12,0	21,6	99,9	98,3	98,7	79,7	98,7	50,8	35,5	27,9
Sud-Ouest	Poni	Gaoua	0,1	1,1	27,3	26,2	97,9	95,8	83,3	30,7	81,0	49,7	27,2	52,6
Centre - Est	Boulgou	Garango	0,0	0,4	24,2	26,2	98,0	94,6	94,4	29,9	91,4	58,6	23,2	60,1
Boucle Du Mouhoun	Nayala	Gassan	0,0	1,0	80,9	19,3	94,8	93,7	96,1	83,2	97,0	28,3	25,0	38,1
Est	Komandjoari	Gayeri	0,1	0,6	28,1	11,4	98,7	99,4	90,9	93,6	98,6	83,0	40,8	63,8
Sud-Ouest	Poni	Gbomblora	0,0	0,5	24,7	18,8	99,8	99,6	92,7	70,3	98,5	80,3	19,1	75,7
Centre-Ouest	Sanguie	Godyr	0,1	2,1	78,4	32,7	99,7	96,4	97,6	82,3	98,4	75,7	45,3	56,0
Centre-Sud	Zoundweogo	Gogo	0,0	0,8	11,9	24,3	98,1	96,8	97,6	75,9	98,8	72,5	29,1	41,1
Boucle Du Mouhoun	Sourou	Gomboro	0,0	1,8	45,1	34,6	99,3	89,1	88,0	88,2	99,5	50,5	31,1	52,4
Centre-Sud	Zoundweogo	Gomboussougou	0,1	0,9	18,6	23,7	99,2	99,3	98,5	40,9	94,0	61,1	40,4	54,6
Nord	Passore	Gomponsom	0,0	1,4	55,7	33,6	98,9	94,7	93,9	71,8	99,5	77,1	44,1	49,9
Sahel	Seno	Gorgadji	0,1	1,6	7,9	11,4	97,5	99,5	96,5	93,1	99,9	95,7	53,0	69,7

Région	Province	Communes	Décès/accouchement	Mortalité/enfant de moins de 5 ans	Eau potable	Handicap	Lieu d'aisance	Evacuation des eaux usées	Evacuation des ordures	Matériaux de la maison	Combustible de cuisson	Source d'énergie	Surpeuplement	Possession de biens essentiels
Sahel	Oudalan	Gorom-Gorom	0,1	2,2	20,7	12,4	93,8	97,3	83,8	87,5	91,9	72,5	24,4	61,8
Boucle Du Mouhoun	Nayala	Gossina	0,1	1,6	89,9	28,9	96,3	97,3	93,2	79,7	98,4	42,5	38,1	52,4
Centre - Est	Kouritenga	Gounguen	0,2	1,4	4,8	38,5	99,7	94,3	87,3	37,1	97,8	65,7	35,3	52,8
Nord	Zondoma	Goursi	0,1	0,8	76,6	33,2	98,1	90,1	91,3	70,2	95,6	48,8	40,0	44,0
Sud-Ouest	Ioba	Gueguere	0,1	0,6	47,5	29,0	99,5	99,2	98,3	74,2	98,6	53,6	26,9	62,4
Centre-Sud	Nahouri	Guiaro	0,1	1,0	13,0	21,9	99,3	99,7	93,7	91,3	98,6	33,0	41,7	32,9
Centre-Sud	Zoundweogo	Guiba	0,0	0,4	11,7	36,2	99,7	93,1	98,2	82,3	97,8	77,2	24,2	31,2
Centre-Nord	Bam	Guibare	0,1	0,4	22,2	13,2	98,7	94,7	98,2	83,6	95,6	52,3	14,0	54,0
Hauts-Bassins	Tuy	Hounde	0,0	0,8	42,9	15,0	98,7	96,6	93,0	66,3	95,2	25,7	17,2	37,5
Centre-Ouest	Boulkiemde	Imasgho	0,1	1,3	70,0	41,8	98,8	92,7	93,7	79,2	97,7	72,5	25,0	49,8
Sud-Ouest	Bougouriba	Iolonioro	0,0	1,1	46,7	22,7	97,9	99,7	97,7	83,2	98,8	49,5	27,5	51,5
Centre-Sud	Bazega	Ipelse	0,1	0,3	19,7	26,6	96,6	99,7	97,9	79,1	95,8	58,6	19,4	19,7
Nord	Yatenga	Kain	0,2	0,8	90,6	9,4	99,9	90,0	91,0	96,6	99,9	66,6	49,9	43,7
Nord	Yatenga	Kalsaka	0,1	0,7	67,3	19,0	94,4	90,7	92,6	86,5	97,7	56,2	30,4	37,5
Sud-Ouest	Poni	Kampti	0,1	1,6	27,6	25,1	96,8	99,1	88,7	66,5	94,3	53,5	37,9	58,6
Centre - Est	Kouritenga	Kando	0,1	1,1	5,0	31,0	98,0	98,3	96,2	55,4	99,3	58,6	35,0	28,4
Hauts-Bassins	Kenedougou	Kangala	0,0	1,4	33,9	19,6	99,9	85,2	98,8	53,2	98,7	3,7	22,2	34,4
Cascades	Leraba	Kankalaba	0,2	1,0	48,7	26,1	92,4	82,7	79,5	46,0	98,2	6,3	19,1	33,7
Est	Tapoa	Kantchari	0,0	1,2	48,5	18,1	99,5	99,8	90,1	94,1	98,8	77,8	33,1	70,1
Hauts-Bassins	Houet	Karangasso-Sambala	0,0	1,0	79,8	19,9	99,4	98,4	95,5	71,6	99,1	23,7	22,9	26,2
Hauts-Bassins	Houet	Karangasso-Vigue	0,1	0,9	66,7	13,3	97,3	96,9	98,1	70,3	98,5	22,5	23,4	27,0
Centre-Nord	Sanmatenga	Kaya	0,0	0,4	16,8	15,0	96,1	94,1	86,7	54,9	82,1	39,5	29,9	40,7
Hauts-Bassins	Kenedougou	Kayan	0,1	1,5	82,0	18,9	98,4	96,2	93,9	94,4	96,8	23,5	26,2	39,7
Centre-Sud	Bazega	Kayao	0,1	0,8	29,0	33,5	99,7	98,9	98,2	78,9	98,4	67,9	24,5	35,3
Sahel	Soum	Kelbo	0,0	1,0	15,0	18,0	99,7	98,8	81,1	88,9	98,7	56,6	55,8	60,1
Boucle Du Mouhoun	Sourou	Kiembara	0,0	0,5	78,9	17,0	99,8	94,7	94,2	89,0	97,3	68,9	27,2	53,8
Centre-Ouest	Boulkiemde	Kindi	0,2	1,4	65,6	40,1	98,4	97,6	93,8	74,6	98,2	76,0	27,4	51,7
Nord	Passore	Kirsi	0,1	1,5	40,6	35,0	94,4	98,2	87,1	79,0	97,7	59,5	59,5	36,5
Est	Gnagna	Koala	0,1	1,2	37,2	15,5	95,8	99,0	84,6	84,6	99,8	75,8	50,8	61,2
Plateau Central	Ganzourgou	Kogho	0,1	0,9	16,4	20,4	97,3	97,1	96,0	83,9	99,0	83,2	37,5	39,0

Région	Province	Communes	Décès/accouchement	Mortalité/enfant de moins de 5 ans	Eau potable	Handicap	Lieu d'aisance	Evacuation des eaux usées	Evacuation des ordures	Matériaux de la maison	Combustible de cuisson	Source d'énergie	Surpeuplement	Possession de biens essentiels
Centre-Ouest	Boulkiemde	Kokologo	0,1	1,2	39,4	40,4	98,6	95,9	91,4	63,3	93,8	59,6	28,6	26,4
Hauts-Bassins	Kenedougou	Koloko	0,1	1,3	41,5	13,0	99,6	97,3	94,8	55,0	98,3	11,0	16,9	33,2
Centre-Sud	Bazega	Kombissiri	0,1	0,5	8,1	34,2	98,2	95,3	94,4	64,6	92,4	54,1	28,0	21,9
Boucle Du Mouhoun	Kossi	Kombori	0,1	1,8	78,3	12,3	99,9	99,5	99,5	89,9	99,8	54,9	62,4	76,8
Centre	Kadiogo	Komki-Ipala	0,0	0,5	41,2	34,7	98,0	96,8	94,8	73,7	96,4	61,2	21,5	32,5
Est	Kompienga	Kompienga	0,1	1,0	39,5	10,8	97,1	95,5	87,2	89,4	98,3	69,4	24,1	61,5
Centre	Kadiogo	Komsilga	0,4	0,3	8,6	15,2	94,5	93,1	79,9	47,3	64,6	31,7	20,2	25,7
Centre - Est	Boulgou	Komtoega	0,0	0,6	25,7	18,3	99,7	98,9	96,7	29,2	94,8	69,1	30,1	65,0
Boucle Du Mouhoun	Mouhoun	Kona	0,0	1,0	77,3	19,3	93,0	97,1	95,4	69,7	99,3	25,5	29,0	41,2
Centre-Nord	Bam	Kongoussi	0,0	0,8	24,5	23,3	97,4	93,5	91,7	59,0	91,1	46,2	24,6	45,4
Sud-Ouest	Ioba	Koper	0,0	0,6	38,3	27,8	99,8	99,1	90,7	79,3	98,4	78,2	19,1	68,4
Centre-Ouest	Sanguie	Kordie	0,1	1,2	32,7	41,9	99,5	93,1	95,3	83,5	97,8	71,4	29,4	52,8
Centre-Nord	Sanmatenga	Korsimoro	0,0	0,8	21,2	31,7	98,1	96,8	93,8	60,6	94,9	58,1	23,2	41,2
Nord	Yatenga	Kossouka	0,0	0,7	65,5	20,3	99,5	97,2	94,4	80,4	98,4	35,4	28,2	33,5
Hauts-Bassins	Tuy	Koti	0,1	0,7	49,2	16,2	99,0	98,9	97,7	76,4	99,1	47,7	30,8	48,3
Centre	Kadiogo	Koubri	0,0	0,5	14,9	20,4	98,3	91,4	94,9	71,2	91,1	46,7	26,7	28,6
Centre-Ouest	Boulkiemde	Koudougou	0,1	0,3	23,7	24,5	95,3	93,3	81,4	31,0	64,5	31,8	19,2	33,1
Boucle Du Mouhoun	Nayala	Kougny	0,2	1,1	89,9	32,1	99,5	97,8	95,9	86,7	98,7	33,4	28,0	40,4
Boucle Du Mouhoun	Banwa	Kouka	0,1	1,6	90,3	17,7	92,2	93,7	92,7	83,8	97,0	31,3	39,0	28,0
Hauts-Bassins	Tuy	Koumbia	0,0	0,7	56,0	17,1	96,0	99,1	99,3	80,0	98,5	25,0	15,0	36,2
Nord	Yatenga	Koumbri	0,0	0,4	70,2	14,3	97,7	95,4	87,5	91,3	99,3	54,0	35,0	44,0
Hauts-Bassins	Houet	Koundougou	0,0	0,3	85,6	12,6	94,2	95,9	93,0	87,9	98,6	21,3	12,0	28,1
Centre - Est	Kouritenga	Koupela	0,0	0,5	7,3	24,4	95,8	95,5	88,2	25,3	84,6	46,5	32,3	29,1
Hauts-Bassins	Kenedougou	Kourinion	0,0	0,5	50,6	18,0	99,1	99,3	98,9	47,6	98,6	16,7	26,7	22,6
Hauts-Bassins	Kenedougou	Kourouma	0,1	1,5	93,7	12,9	97,5	98,6	98,6	84,8	98,8	21,3	19,3	37,6
Sahel	Soum	Koutougou	0,1	2,5	24,5	19,1	98,8	98,6	93,0	82,3	97,9	67,2	44,1	58,2
Sud-Ouest	Noumbiel	Kpuere	0,0	0,9	9,3	22,6	99,4	100,0	82,4	74,2	99,2	46,8	36,9	58,5
Centre-Ouest	Sanguie	Kyon	0,0	0,9	86,1	32,8	99,0	91,1	95,2	76,6	97,7	65,2	26,6	55,6

Région	Province	Communes	Décès/accouchement	Mortalité/enfant de moins de 5 ans	Eau potable	Handicap	Lieu d'aisance	Evacuation des eaux usées	Evacuation des ordures	Matériaux de la maison	Combustible de cuisson	Source d'énergie	Surpeuplement	Possession de biens essentiels
Centre - Est	Koulpelogo	Lalgaye	0,0	0,4	8,3	25,6	96,0	98,9	94,3	45,9	98,5	84,8	28,3	60,0
Boucle Du Mouhoun	Sourou	Lanfiera	0,0	1,0	74,6	20,5	99,2	94,4	98,9	87,4	91,2	21,1	28,5	36,0
Boucle Du Mouhoun	Sourou	Lankoue	0,2	0,8	93,4	29,3	99,7	85,0	98,8	94,1	99,3	61,2	40,4	38,6
Nord	Passore	La-Toden	0,0	0,5	65,4	35,7	99,6	80,3	93,6	84,3	95,6	68,1	41,3	46,9
Plateau Central	Kourweogo	Laye	0,1	0,6	18,6	42,7	96,8	97,0	97,6	75,4	95,5	72,9	33,3	45,3
Nord	Zondoma	Leba	0,0	0,5	82,9	26,4	98,9	85,9	98,2	88,7	99,2	38,6	62,1	45,2
Sud-Ouest	Noumbiel	Legmoin	0,1	1,0	25,4	34,4	99,7	99,1	92,6	88,1	98,6	71,3	19,6	74,5
Hauts-Bassins	Houet	Lena	0,0	1,1	45,1	21,8	99,0	98,8	88,8	78,6	98,5	42,4	19,6	46,1
Centre-Ouest	Sissili	Leo	0,0	0,6	14,9	20,9	96,3	96,8	93,6	64,2	93,5	25,5	22,9	34,2
Est	Gnagna	Liptougou	0,1	1,0	24,8	14,7	97,8	90,2	87,7	96,8	97,3	83,0	62,9	65,2
Est	Tapoa	Logbou	0,2	1,0	64,6	21,3	99,5	97,1	94,2	97,1	99,4	58,5	38,7	83,1
Sud-Ouest	Poni	Loropeni	0,1	0,9	37,5	27,1	93,4	98,5	95,3	66,9	98,5	59,9	25,1	58,0
Cascades	Leraba	Loumana	0,1	2,0	54,5	27,9	97,9	92,4	95,6	50,3	97,1	17,0	31,6	37,7
Plateau Central	Oubritenga	Loumbila	0,0	0,4	10,2	29,5	96,5	98,0	95,9	48,8	89,7	45,1	22,7	28,8
Est	Kompienga	Madjoari	0,1	1,1	69,8	10,2	100,0	85,4	86,7	97,9	99,4	77,2	27,0	91,5
Boucle Du Mouhoun	Kossi	Madouba	0,1	1,5	50,1	18,8	96,7	87,5	86,1	87,3	99,3	34,3	34,9	63,1
Sud-Ouest	Poni	Malba	0,0	1,0	38,9	46,5	99,7	97,7	82,5	72,3	99,0	91,9	23,4	82,2
Centre-Nord	Sanmatenga	Mane	0,0	0,6	27,2	18,5	99,7	98,2	96,2	79,5	98,6	60,4	31,7	45,9
Centre-Sud	Zoundweogo	Manga	0,0	0,2	9,3	27,2	98,3	92,2	89,4	42,7	80,0	54,3	22,0	29,2
Cascades	Comoe	Mangodara	0,1	1,1	39,8	15,3	99,4	98,8	98,2	67,5	98,3	13,4	33,2	42,0
Est	Gnagna	Mani	0,1	1,1	27,5	11,0	98,9	94,5	88,0	87,2	98,4	79,5	58,0	56,1
Sahel	Yagha	Mansila	0,1	1,4	21,8	12,2	95,2	97,9	91,8	95,6	97,4	80,7	63,2	82,1
Sahel	Oudalan	Markoye	0,0	1,0	6,6	7,9	99,1	99,8	96,1	97,6	98,3	88,3	34,4	84,8
Est	Gourma	Matiakoali	0,0	1,3	46,4	13,3	99,8	99,9	99,2	94,7	99,5	72,5	38,0	58,1
Plateau Central	Ganzourgou	Megue	0,1	0,8	9,2	31,9	97,9	92,8	88,4	55,6	97,1	70,0	47,5	37,8
Sud-Ouest	Noumbiel	Midebdo	0,0	2,2	18,4	25,8	90,5	100,0	83,2	77,0	99,3	65,4	28,0	66,8
Plateau Central	Ganzourgou	Mogtedo	0,1	0,6	13,8	16,5	97,4	95,6	95,6	63,4	94,1	43,1	38,0	24,8
Hauts-Bassins	Kenedougou	Morlaba	0,1	2,2	94,5	26,0	99,3	99,8	98,0	95,0	99,3	16,6	35,5	41,3
Cascades	Comoe	Moussodougou	0,1	1,0	57,4	18,6	90,3	99,3	94,6	41,3	98,1	26,7	13,1	25,4

Région	Province	Communes	Décès/accouchement	Mortalité/enfant de moins de 5 ans	Eau potable	Handicap	Lieu d'aisance	Evacuation des eaux usées	Evacuation des ordures	Matériaux de la maison	Combustible de cuisson	Source d'énergie	Surpeuplement	Possession de biens essentiels
Centre-Nord	Namentenga	Nagbingou	0,0	0,7	10,3	13,3	99,8	99,7	98,5	92,4	99,4	75,0	57,2	66,2
Plateau Central	Oubritenga	Nagreongo	0,0	0,6	5,0	28,7	96,8	94,0	96,5	78,5	97,5	49,9	31,9	29,0
Sud-Ouest	Poni	Nako	0,0	1,3	43,8	35,2	96,5	98,1	82,4	77,6	98,9	80,9	17,4	77,7
Centre-Nord	Sanmatenga	Namissigui-ma	0,1	0,7	16,7	20,6	98,2	97,6	90,1	73,2	97,9	71,1	40,7	52,8
Nord	Yatenga	Namissigui-ma_N	0,1	0,6	67,0	21,1	99,2	92,8	94,5	61,5	95,8	35,6	31,3	38,3
Est	Tapoa	Namouno	0,3	0,6	31,6	20,9	97,8	98,9	90,9	89,7	98,4	49,5	24,6	66,3
Centre-Ouest	Boulkiemde	Nandiala	0,3	0,9	72,1	35,1	95,9	95,6	94,8	65,0	98,5	79,6	25,9	56,1
Centre-Ouest	Boulkiemde	Nanoro	0,1	0,5	30,7	31,8	99,6	93,2	95,3	62,9	96,2	68,5	30,2	47,7
Centre-Nord	Bam	Nassere	0,0	0,7	39,9	20,3	98,1	92,7	95,6	74,7	95,7	52,1	27,3	45,8
Sahel	Soum	Nassoumbou	0,0	1,2	36,9	20,1	93,2	99,9	90,2	99,9	99,8	66,4	22,8	77,1
Hauts-Bassins	Kenedougou	Ndorola	0,0	1,3	79,4	18,3	98,9	95,7	87,5	84,0	98,5	24,5	31,0	43,7
Centre-Ouest	Sissili	Nebieliana-you	0,0	2,0	17,2	38,9	100,0	98,1	96,6	73,2	98,2	68,5	46,0	52,9
Centre-Ouest	Sissili	Niabouri	0,0	0,9	26,5	15,4	99,8	98,0	98,4	86,6	99,2	52,4	32,2	50,3
Cascades	Comoe	Niangoloko	0,1	0,8	22,1	15,5	98,6	97,5	92,3	47,4	94,3	20,6	29,0	29,0
Cascades	Leraba	Niankorodougou	0,1	3,6	35,2	20,3	96,6	94,1	98,1	44,4	97,7	5,1	34,9	29,9
Centre - Est	Boulgou	Niaogho	0,0	0,5	11,0	16,6	96,1	99,5	97,9	25,0	92,7	66,4	21,4	63,6
Sud-Ouest	Ioba	Niego	0,0	0,5	29,5	11,7	99,8	99,8	97,2	91,6	98,2	70,0	16,9	74,1
Plateau Central	Kourweogo	Niou	0,0	1,3	19,6	35,9	95,3	93,6	92,6	74,8	97,7	67,3	33,8	45,8
Centre-Sud	Zoundweogo	Nobere	0,1	0,8	13,7	27,8	93,9	95,1	98,1	79,2	96,4	65,2	21,4	24,0
Boucle Du Mouhoun	Kossi	Nouna	0,0	0,4	75,3	12,3	97,2	94,4	91,3	80,9	97,2	39,3	26,0	45,8
Hauts-Bassins	Kenedougou	Orodara	0,1	0,5	18,8	22,2	98,6	93,7	90,5	37,2	82,3	10,5	20,7	26,6
Sud-Ouest	Ioba	Oronkua	0,0	0,7	50,5	16,2	99,9	99,0	96,5	78,6	98,7	54,0	22,9	58,9
Centre	Kadiogo	Ouagadougou	0,0	0,2	2,8	15,5	86,0	83,2	44,3	21,2	38,7	15,2	12,9	18,7
Nord	Yatenga	Ouahigouya	0,0	0,4	46,7	16,3	95,3	90,3	77,3	40,6	74,4	23,9	22,2	34,4
Centre - Est	Koulpelogo	Ouargaye	0,0	0,7	10,3	26,7	98,2	98,5	91,5	53,0	97,0	82,0	22,2	51,8
Boucle Du Mouhoun	Mouhoun	Ouarkoye	0,0	0,5	75,9	14,5	92,7	96,2	93,7	74,4	98,9	34,6	30,4	39,5
Cascades	Leraba	Oueleni	0,2	2,9	27,5	31,6	97,8	94,6	99,7	60,1	98,6	11,6	18,2	34,6
Sud-Ouest	Ioba	Oouessa	0,0	0,7	20,0	26,2	99,0	89,2	95,1	57,6	92,4	50,0	18,0	42,5

Région	Province	Communes	Décès/accouchement	Mortalité/enfant de moins de 5 ans	Eau potable	Handicap	Lieu d'aisance	Evacuation des eaux usées	Evacuation des ordures	Matériaux de la maison	Combustible de cuisson	Source d'énergie	Surpeuplement	Possession de biens essentiels
Nord	Loroum	Quindigui	0,1	0,7	81,1	20,1	96,5	88,2	87,3	94,7	99,7	55,6	35,4	36,2
Nord	Yatenga	Oula	0,1	0,5	70,6	19,8	98,8	90,5	95,0	84,9	99,3	49,9	26,1	40,8
Cascades	Comoé	Ouo	0,1	1,9	27,9	16,9	98,2	99,1	89,8	85,6	99,2	22,8	39,6	37,3
Plateau Central	Oubritenga	Ourgou-Manega	0,0	0,9	5,8	36,7	97,7	97,6	93,7	81,6	98,8	71,8	31,2	47,6
Boucle Du Mouhoun	Bale	Ouri	0,1	0,5	58,3	20,3	96,1	95,8	96,9	69,2	99,0	28,9	36,4	39,2
Sahel	Oudalan	Oursi	0,2	1,1	30,1	9,8	99,4	94,9	96,3	98,5	99,8	93,2	25,6	90,7
Boucle Du Mouhoun	Bale	Pa	0,0	0,6	45,5	15,3	97,6	96,1	94,8	75,9	97,2	42,1	22,2	52,0
Centre	Kadiogo	Pabre	0,0	0,4	14,1	19,7	97,9	97,5	93,3	65,0	91,1	59,0	16,5	28,9
Hauts-Bassins	Houet	Padema	0,0	1,2	94,6	13,3	93,3	90,9	96,2	93,7	98,5	25,6	21,1	26,0
Est	Kompienga	Pama	0,1	0,6	39,1	10,7	99,2	97,8	91,0	86,0	96,7	56,3	23,2	53,1
Est	Tapoa	Partiaga	0,1	1,7	40,9	19,1	100,0	95,7	94,5	98,3	99,6	80,2	31,2	68,3
Centre-Ouest	Boulkiemde	Pella	0,1	0,9	27,1	30,9	99,8	88,3	99,5	71,6	98,5	83,5	44,6	57,5
Hauts-Bassins	Houet	Peni	0,0	1,1	51,7	19,5	97,7	96,8	93,1	78,9	97,5	28,1	17,4	27,0
Centre-Nord	Sanmatenga	Pensa	0,0	0,7	20,6	19,6	97,3	96,2	90,3	70,8	93,2	58,9	30,8	44,4
Sud-Ouest	Poni	Perigban	0,1	0,5	21,2	40,2	88,2	99,7	96,8	59,9	98,4	70,9	33,7	66,8
Centre-Nord	Sanmatenga	Pibaore	0,1	1,3	14,9	28,7	96,6	97,9	96,0	80,9	99,0	83,1	33,7	51,2
Est	Gnagna	Piela	0,0	0,8	11,8	14,4	99,7	97,9	98,5	81,5	98,2	74,3	49,3	41,7
Nord	Passore	Pilimpikou	0,3	1,4	31,9	34,5	99,7	92,8	97,8	70,4	99,6	88,4	31,8	56,3
Centre-Nord	Sanmatenga	Pissila	0,0	1,0	23,6	20,0	98,1	97,4	88,3	83,5	98,8	76,0	37,0	47,6
Centre-Sud	Nahouri	Po	0,0	0,2	11,4	18,3	97,1	94,6	93,8	71,8	88,9	54,8	19,7	31,3
Centre-Ouest	Boulkiemde	Poa	0,0	1,3	23,5	30,4	97,9	84,8	92,6	72,8	97,1	58,4	29,6	30,1
Sahel	Soum	Pobe-Mengao	0,1	1,2	22,4	22,2	96,9	99,3	93,0	89,6	99,7	49,6	16,8	29,2
Boucle Du Mouhoun	Bale	Pompoi	0,0	1,1	33,3	12,9	88,8	95,1	98,8	74,1	98,8	29,6	35,9	38,3
Centre-Ouest	Sanguie	Pouni	0,0	0,8	61,4	35,7	96,5	96,6	94,5	78,0	96,7	58,3	30,3	49,2
Boucle Du Mouhoun	Bale	Poura	0,0	0,3	17,6	14,5	98,7	98,4	94,2	49,6	92,7	28,1	20,0	27,0
Centre - Est	Kouritenga	Pouytenga	0,1	0,5	13,3	24,2	95,3	93,9	81,1	21,8	87,1	31,9	31,6	28,4
Nord	Yatenga	Rambo	0,0	0,6	55,4	17,5	93,7	92,7	93,7	81,9	98,8	46,5	36,2	34,8
Centre-Ouest	Boulkiemde	Ramongo	0,2	0,9	59,7	38,8	98,7	98,7	97,7	67,5	99,2	73,7	26,4	45,3

Région	Province	Communes	Décès/accouchement	Mortalité/enfant de moins de 5 ans	Eau potable	Handicap	Lieu d'aisance	Evacuation des eaux usées	Evacuation des ordures	Matériaux de la maison	Combustible de cuisson	Source d'énergie	Surpeuplement	Possession de biens essentiels
Centre-Ouest	Sanguie	Reo	0,0	0,3	72,4	26,1	97,1	94,7	93,3	70,7	91,6	49,7	22,3	44,9
Centre-Nord	Bam	Rollo	0,1	0,6	61,0	18,4	96,8	80,8	98,3	89,6	99,2	35,2	44,1	39,4
Centre-Nord	Bam	Rouko	0,0	0,5	39,5	16,0	99,2	98,9	99,6	86,6	98,4	65,4	18,5	52,4
Centre	Kadiogo	Saaba	0,0	0,5	3,1	12,5	93,5	89,6	70,0	38,2	54,2	23,3	19,4	23,8
Centre-Nord	Bam	Sabce	0,0	0,8	22,4	25,0	98,5	93,8	93,1	75,5	98,0	61,5	19,8	44,5
Centre-Ouest	Boulkiemde	Sabou	0,1	1,1	26,8	43,3	96,9	94,2	90,3	74,4	94,8	60,6	30,5	39,5
Boucle Du Mouhoun	Mouhoun	Safane	0,1	0,8	64,5	15,4	98,9	97,0	96,0	59,4	97,6	19,5	21,5	32,8
Plateau Central	Ganzourgou	Salogo	0,2	1,5	18,7	33,0	99,7	92,4	95,2	64,3	98,9	71,0	51,6	33,8
Nord	Passore	Samba	0,1	0,7	47,6	36,3	99,1	91,7	92,3	82,4	98,3	67,3	29,8	48,3
Boucle Du Mouhoun	Banwa	Sami	0,0	0,9	74,4	28,9	94,3	89,9	96,2	94,1	97,6	69,7	43,4	32,7
Hauts-Bassins	Kenedougou	Samogohiri	0,3	1,1	60,6	29,3	97,9	99,8	93,3	42,8	98,7	2,9	17,9	29,7
Hauts-Bassins	Kenedougou	Samorogouan	0,1	1,9	84,6	15,7	99,5	96,3	96,6	74,9	99,4	16,6	30,4	31,8
Sahel	Seno	Sampelga	0,0	0,9	21,8	10,0	99,7	99,3	87,9	98,6	99,3	92,0	56,9	92,9
Boucle Du Mouhoun	Banwa	Sanaba	0,1	1,1	79,5	21,3	98,1	95,9	92,3	93,6	98,8	46,3	34,2	34,8
Centre - Est	Koulpelogo	Sangha	0,0	0,5	37,3	16,8	98,4	86,8	90,8	83,1	99,0	84,2	19,0	61,0
Centre-Sud	Bazega	Sapone	0,0	0,4	15,2	38,4	99,4	99,1	95,6	77,8	95,6	64,5	21,4	31,6
Centre-Ouest	Ziro	Sapouy	0,0	1,0	22,9	20,0	96,4	98,0	90,5	71,9	96,6	47,7	32,4	34,6
Hauts-Bassins	Houet	Satiri	0,1	0,9	82,9	14,7	99,4	95,2	96,5	75,6	97,9	29,7	34,5	38,6
Sahel	Yagha	Sebba	0,2	1,3	21,0	12,9	97,8	96,6	89,0	91,9	92,9	72,7	67,6	76,7
Nord	Yatenga	Senguenega	0,0	0,6	76,1	15,4	96,3	93,4	92,6	75,3	97,0	45,2	29,4	38,0
Sahel	Seno	Seytenga	0,1	1,4	20,4	15,2	98,3	99,7	89,0	95,2	99,4	89,2	58,0	81,8
Boucle Du Mouhoun	Bale	Siby	0,0	0,6	35,5	10,5	91,6	98,4	94,8	63,4	97,5	22,0	11,9	30,9
Cascades	Comoe	Sideradougou	0,1	1,5	57,9	18,3	98,2	97,8	97,3	82,0	98,8	15,2	31,1	29,0
Centre-Ouest	Boulkiemde	Sigle	0,2	0,5	36,7	48,3	99,4	92,0	96,5	78,2	97,7	85,0	36,0	54,3
Centre-Ouest	Sissili	Silly	0,3	2,2	35,1	23,5	96,4	94,4	90,2	91,5	98,5	51,4	41,5	46,8
Hauts-Bassins	Kenedougou	Sindo	0,0	3,4	88,3	14,9	99,5	98,2	93,5	88,3	99,4	8,4	41,7	35,5
Cascades	Leraba	Sindou	0,2	1,9	33,9	34,0	98,6	93,5	97,5	34,1	95,4	20,0	25,4	46,0
Centre-Ouest	Boulkiemde	Soaw	0,1	1,2	42,6	36,1	99,0	91,1	99,1	78,1	98,2	78,7	35,9	64,9

Région	Province	Communes	Décès/accouchement	Mortalité/enfant de moins de 5 ans	Eau potable	Handicap	Lieu d'aisance	Evacuation des eaux usées	Evacuation des ordures	Matériaux de la maison	Combustible de cuisson	Source d'énergie	Surpeuplement	Possession de biens essentiels
Boucle Du Mouhoun	Banwa	Solenzo	0,1	0,9	93,1	17,1	97,7	95,2	95,4	82,7	97,8	39,6	35,7	31,4
Sahel	Yagha	Solhan	0,0	1,2	17,6	12,7	93,7	98,6	88,7	94,8	98,4	80,2	58,3	79,5
Nord	Loroum	Solle	0,0	0,9	46,6	20,5	97,9	94,3	89,8	95,0	99,9	75,2	48,4	52,5
Boucle Du Mouhoun	Kossi	Sono	0,0	0,9	28,8	13,2	99,6	40,0	87,3	97,6	93,8	18,7	26,3	34,9
Cascades	Comoe	Soubakaniedougou	0,2	0,7	14,9	16,9	97,0	98,9	92,6	47,2	98,0	10,0	42,2	31,2
Centre - Est	Koulpelogo	Soudougui	0,1	0,9	61,0	15,9	92,9	97,6	84,3	82,5	99,3	81,8	16,1	68,2
Centre-Ouest	Boulkiemde	Sourgou	0,0	0,6	28,3	38,1	92,6	98,2	73,1	82,7	98,6	62,4	47,2	41,4
Plateau Central	Kourweogo	Sourgoubila	0,1	1,5	28,9	42,4	99,6	97,4	95,0	80,2	98,1	78,6	30,1	42,8
Est	Tapoa	Tambaga	0,0	1,0	40,7	19,0	98,3	97,2	93,8	96,9	99,3	71,3	34,6	76,0
Nord	Yatenga	Tangaye	0,1	0,7	69,8	18,9	97,4	97,1	94,1	87,0	99,7	61,1	33,0	36,3
Centre	Kadiogo	Tanghin Dassouri	0,1	0,4	29,4	28,4	98,1	95,5	92,6	66,0	89,9	53,1	18,3	26,2
Sahel	Yagha	Tankougou-nadie	0,2	2,1	36,9	10,0	91,3	99,1	93,0	99,2	99,9	90,1	64,3	91,4
Est	Tapoa	Tansarga	0,1	2,0	55,9	21,0	99,5	98,7	89,1	98,5	99,5	72,2	39,8	78,8
Boucle Du Mouhoun	Banwa	Tansila	0,0	0,7	74,8	18,1	98,0	93,8	94,3	89,9	99,0	49,6	43,5	47,6
Boucle Du Mouhoun	Mouhoun	Tcheriba	0,0	0,5	75,6	14,9	96,6	98,4	91,8	73,5	99,1	42,1	35,5	45,8
Centre-Ouest	Sanguie	Tenado	0,1	0,8	83,9	27,2	99,0	99,1	97,4	79,1	97,6	63,2	31,8	53,5
Centre - Est	Boulgou	Tenkodogo	0,0	0,7	19,1	24,3	95,6	93,4	88,3	38,3	88,2	56,1	30,7	38,9
Centre - Est	Kouritenga	Tensobentenga	0,0	1,3	4,2	29,7	99,8	96,5	96,0	37,5	99,0	64,1	40,0	42,2
Est	Gnagna	Thion	0,0	0,7	8,4	11,1	100,0	98,5	98,2	92,1	99,2	89,0	54,5	62,8
Nord	Yatenga	Thiou	0,0	0,5	81,3	13,1	99,4	96,2	90,6	83,3	98,6	69,6	36,1	37,8
Centre-Ouest	Boulkiemde	Thyou	0,0	0,9	21,5	41,4	99,7	95,8	94,5	68,8	97,7	54,9	31,3	33,7
Sud-Ouest	Bougouriba	Tiankoura	0,0	1,0	24,8	32,6	92,5	92,5	93,8	80,8	98,1	81,6	15,1	77,8
Est	Gourma	Tibga	0,0	1,2	11,8	24,5	98,5	92,0	89,7	65,0	99,1	81,5	50,8	60,3
Centre-Sud	Nahouri	Tiebele	0,0	0,6	8,4	29,9	98,5	99,6	94,8	90,1	97,9	85,8	20,5	51,6
Cascades	Comoe	Tiefora	0,2	1,6	41,4	17,4	98,5	98,1	94,9	68,4	99,3	19,4	45,8	30,1
Centre-Nord	Bam	Tikare	0,0	0,5	62,9	23,5	99,3	95,7	98,8	80,1	98,6	60,9	27,7	43,2
Sahel	Oudalan	Tin-Akoff	0,3	0,5	24,3	7,9	99,7	99,8	99,0	97,1	99,2	98,3	47,6	95,6
Sahel	Yagha	Titabe	0,0	1,3	17,7	12,2	96,4	97,7	96,5	97,8	99,2	82,9	63,4	84,1
Nord	Loroum	Titao	0,0	0,7	77,0	21,8	97,5	87,8	93,6	81,0	98,2	53,9	50,3	45,9

Région	Province	Communes	Décès/accouchement	Mortalité/enfant de moins de 5 ans	Eau potable	Handicap	Lieu d'aisance	Evacuation des eaux usées	Evacuation des ordures	Matériaux de la maison	Combustible de cuisson	Source d'énergie	Surpeuplement	Possession de biens essentiels
Centre-Ouest	Sissili	To	0,1	1,4	52,5	19,6	99,3	93,4	95,9	89,9	98,9	39,1	32,7	44,0
Centre-Sud	Bazega	Toece	0,0	0,7	8,6	40,1	96,2	91,2	97,8	80,2	96,4	63,7	19,4	28,9
Plateau Central	Kourweogo	Toeghin	0,0	1,2	5,8	37,9	99,5	98,2	98,6	92,0	98,2	75,2	26,1	53,9
Boucle Du Mouhoun	Sourou	Toeni	0,1	2,2	89,7	17,0	99,9	97,1	99,1	98,9	99,7	67,0	29,9	60,0
Boucle Du Mouhoun	Nayala	Toma	0,0	0,5	78,1	28,4	96,3	95,6	96,7	80,3	95,2	53,4	21,4	55,6
Sahel	Soum	Tongomayel	0,2	1,2	48,1	23,8	99,7	99,2	97,3	92,4	98,7	67,9	34,5	50,3
Boucle Du Mouhoun	Sourou	Tougan	0,0	0,7	78,0	24,3	98,8	96,9	93,5	78,7	94,3	48,5	26,7	54,2
Nord	Zondoma	Tougo	0,0	0,9	58,5	22,4	98,0	91,5	94,3	77,4	98,6	53,5	59,3	42,3
Centre-Nord	Namentenga	Tougouri	0,0	0,9	18,3	17,0	99,6	98,5	96,0	84,1	99,1	70,4	40,7	53,2
Hauts-Bassins	Houet	Toussiana	0,0	0,7	36,6	24,4	97,6	98,0	92,1	35,4	96,0	16,2	9,3	28,9
Cascades	Leraba	Wolonkoto	0,0	1,9	19,7	30,3	99,6	89,7	100,0	52,8	98,7	47,3	39,8	50,6
Boucle Du Mouhoun	Nayala	Yaba	0,1	0,9	77,6	32,2	99,6	93,0	98,8	92,4	98,7	60,8	28,3	54,3
Boucle Du Mouhoun	Bale	Yaho	0,0	0,4	60,0	13,7	98,5	98,5	95,7	72,9	98,7	31,3	29,1	52,8
Nord	Passore	Yako	0,0	0,6	59,9	30,9	97,3	93,3	88,6	72,1	90,1	61,6	34,7	51,9
Centre-Nord	Namentenga	Yalgo	0,0	1,0	17,3	11,0	96,5	97,5	91,4	75,0	96,9	57,3	46,8	59,7
Est	Gourma	Yamba	0,1	0,9	19,0	16,3	99,3	97,3	93,3	97,3	99,9	84,5	47,1	50,4
Centre - Est	Koulpelogo	Yargatenga	0,0	0,6	22,6	23,9	96,2	95,7	85,4	64,9	94,5	70,8	23,8	46,1
Centre - Est	Kouritenga	Yargo	0,1	1,0	10,0	24,0	99,6	97,0	99,0	31,5	99,2	53,4	29,5	46,2
Boucle Du Mouhoun	Nayala	Ye	0,0	0,9	84,5	21,3	97,0	97,4	96,3	86,5	98,5	49,7	29,9	42,0
Centre - Est	Koulpelogo	Yonde	0,0	0,6	21,8	21,7	99,5	98,8	87,5	65,4	99,3	88,6	37,0	68,1
Centre - Est	Boulgou	Zabre	0,1	0,5	32,9	21,8	99,6	97,9	95,6	56,7	92,9	56,5	31,3	45,8
Plateau Central	Ganzourgou	Zam	0,1	0,8	20,5	22,6	99,7	99,4	97,1	80,9	98,6	58,5	36,7	28,3
Sud-Ouest	Ioba	Zambo	0,1	0,6	51,0	21,4	99,7	99,6	95,2	81,1	98,0	64,3	15,2	61,8
Centre-Ouest	Sanguie	Zamo	0,0	1,1	61,6	16,9	99,5	98,8	93,2	87,6	97,3	53,8	39,8	55,7
Centre-Ouest	Sanguie	Zawara	0,1	1,1	27,7	19,8	99,2	96,0	99,1	87,3	99,1	47,3	22,9	43,5
Centre-Sud	Nahouri	Zecco	0,1	0,6	3,2	28,7	99,8	98,8	94,5	86,4	95,4	70,9	10,9	44,4
Centre-Nord	Namentenga	Zeguedeguin	0,2	1,3	18,2	18,3	99,6	95,7	94,5	88,9	98,8	79,4	62,2	59,5

Région	Province	Communes	Décès/accouchement	Mortalité/enfant de moins de 5 ans	Eau potable	Handicap	Lieu d'aisance	Evacuation des eaux usées	Evacuation des ordures	Matériaux de la maison	Combustible de cuisson	Source d'énergie	Surpeuplement	Possession de biens essentiels
Centre-Nord	Sanmatenga	Ziga	0,1	0,7	16,7	20,6	98,2	97,6	90,1	73,2	97,9	71,1	40,7	52,8
Centre-Nord	Bam	Zimtenga	0,0	0,7	39,9	20,3	98,1	92,7	95,6	74,7	95,7	52,1	27,3	45,8
Plateau Central	Oubritenga	Ziniare	0,0	0,8	15,0	24,7	96,5	94,5	86,9	54,3	85,5	50,9	27,1	33,5
Centre-Sud	Nahouri	Ziou	0,1	0,7	14,7	26,4	99,8	99,5	99,3	88,8	97,5	79,0	18,5	55,1
Plateau Central	Oubritenga	Zitenga	0,0	0,7	15,3	32,5	99,4	95,1	94,8	86,9	98,2	65,9	34,4	39,7
Centre - Est	Boulgou	Zoaga	0,0	0,2	39,9	23,0	97,0	98,5	91,8	90,0	98,0	81,2	22,1	49,3
Nord	Yatenga	Zogore	0,0	1,0	76,6	26,1	98,7	97,2	97,4	86,7	99,3	65,2	36,0	39,0
Centre - Est	Boulgou	Zonse	0,0	1,2	21,7	26,3	99,6	99,8	97,0	32,7	96,2	54,7	35,3	39,7
Plateau Central	Ganzourgou	Zorgho	0,1	1,0	10,3	26,4	94,0	97,0	88,1	32,1	86,9	48,8	32,0	31,0
Plateau Central	Ganzourgou	Zoungou	0,2	1,3	9,0	24,7	99,7	93,5	96,1	29,1	98,2	49,7	40,6	30,4

Annexe 8 : Proportion (%) de personnes en situation de privation selon l'indicateur et par commune (2/2)

Région	Province	Communes	Possession d'un acte de naissance	Mariage d'enfants	Travail des enfants	Achèvement du post-primaire	Alphabétisation	Fréquentation scolaire	Chômage au sens large	Emploi vulnérable	Ni à l'école, ni en emploi, ni en formation professionnelle
Plateau Central	Oubritenga	Absouya	20,7	4,9	25,4	23,0	3,6	75,6	52,2	38,1	64,2
Centre - Est	Kouritenga	Andemtenga	38,9	3,1	14,4	16,7	5,2	70,9	48,5	38,8	61,9
Sahel	Soum	Arbinda	34,8	11,1	7,9	21,1	4,3	82,9	58,0	21,5	78,9
Nord	Passore	Arbole	26,7	3,4	19,7	26,4	4,3	61,6	29,8	37,7	52,6
Nord	Passore	Bagare	47,4	2,4	48,4	26,8	2,4	70,4	22,2	70,8	33,3
Boucle Du Mouhoun	Bale	Bagassi	21,9	2,1	26,0	25,7	9,2	51,2	21,1	59,2	33,8
Centre - Est	Boulgou	Bagre	9,6	4,7	9,8	24,0	5,2	69,8	47,8	23,0	74,2
Centre-Ouest	Ziro	Bakata	32,1	4,2	30,8	24,9	3,7	68,3	13,5	54,5	47,3
Boucle Du Mouhoun	Banwa	Balave	26,0	4,7	32,3	24,1	5,1	74,0	33,8	51,0	49,9
Hauts-Bassins	Houet	Bama	20,4	2,4	14,8	27,7	8,3	55,1	28,2	37,2	54,0
Boucle Du Mouhoun	Bale	Bana	8,8	1,8	23,2	29,4	6,4	53,8	20,9	56,3	41,3
Centre - Est	Boulgou	Bane	32,9	3,8	18,3	19,3	5,1	71,7	41,5	36,3	64,8
Cascades	Comoe	Banfora	6,8	2,4	9,4	49,2	6,8	39,3	42,1	22,6	58,0
Nord	Loroum	Banh	7,5	3,8	38,8	19,0	7,4	78,4	35,1	50,6	43,5
Sahel	Seno	Bani	65,3	7,6	7,4	6,6	9,7	74,4	50,4	17,5	76,1
Hauts-Bassins	Kenedougou	Banzon	7,0	3,9	15,9	39,2	6,1	52,0	13,6	42,5	49,4
Sahel	Soum	Baraboule	11,7	4,0	14,2	23,1	7,8	79,1	55,0	27,0	77,5
Boucle Du Mouhoun	Kossi	Barani	44,5	3,9	50,7	8,4	8,6	76,3	17,2	56,9	27,6
Nord	Yatenga	Barga	23,1	5,1	12,9	21,3	8,1	68,7	38,6	25,7	69,6
Centre-Nord	Sanmatenga	Barsalogo	20,5	3,2	15,0	22,3	5,6	63,6	44,1	25,3	62,0
Est	Komandjoari	Bartibougou	49,0	6,0	19,4	6,5	6,5	78,1	43,7	13,3	68,0
Centre - Est	Kouritenga	Baskoure	20,7	2,6	10,3	32,7	4,2	55,1	53,5	23,4	56,4
Nord	Zondoma	Bassi	35,2	5,8	8,7	31,4	3,8	65,4	71,9	17,6	74,9
Sud-Ouest	Noumbiel	Batie	39,5	3,9	23,9	23,0	6,7	66,8	28,6	41,5	50,7
Centre - Est	Boulgou	Beguedo	3,4	4,3	6,2	18,5	9,5	56,3	49,5	16,5	67,8
Hauts-Bassins	Tuy	Bekuy	21,4	7,0	15,3	20,7	10,8	59,6	37,8	32,3	60,0
Centre-Sud	Zoundweogo	Bere	30,3	2,8	26,2	27,8	3,8	63,1	34,7	47,1	48,8
Hauts-Bassins	Tuy	Bereba	25,2	3,6	14,1	30,4	6,9	65,9	31,2	33,9	64,7
Cascades	Comoe	Beregadougou	4,1	1,6	3,3	59,6	7,4	23,6	49,5	21,9	51,2
Centre-Ouest	Sissili	Bieha	24,5	3,3	23,5	24,2	3,9	64,7	25,3	52,5	54,5
Est	Gnagna	Bilanga	68,5	4,9	37,7	9,9	3,8	80,6	28,4	45,1	46,9
Centre-Sud	Zoundweogo	Binde	22,1	4,1	22,9	18,5	5,4	59,9	37,4	41,3	51,6
Centre-Ouest	Boulkiemde	Bingo	19,2	2,0	13,5	28,4	4,8	48,7	34,5	32,9	52,6

Région	Province	Communes	Possession d'un acte de naissance	Mariage d'enfants	Travail des enfants	Achèvement du post-primaire	Alphabétisation	Fréquentation scolaire	Chômage au sens large	Emploi vulnérable	Ni à l'école, ni en emploi, ni en formation professionnelle
Centre - Est	Boulgou	Bissiga	18,0	3,1	26,0	14,6	4,5	74,2	44,8	44,0	51,1
Centre - Est	Boulgou	Bittou	32,0	4,1	14,6	16,8	5,8	71,1	52,7	30,2	66,9
Centre-Nord	Namentenga	Boala	49,6	4,5	17,0	12,0	3,1	83,8	55,7	25,3	70,5
Hauts-Bassins	Houet	Bobo-Dioulasso	2,4	1,4	5,3	52,2	9,1	33,8	41,0	20,3	58,7
Est	Gnagna	Bogande	41,7	3,5	22,4	14,3	3,4	73,1	31,7	27,3	55,2
Nord	Passore	Bokin	26,7	2,7	10,6	29,1	4,0	64,1	43,6	25,7	72,0
Boucle Du Mouhoun	Kossi	Bomborokuy	30,3	2,5	31,5	24,8	6,4	60,3	5,1	54,7	38,0
Sud-Ouest	Bougouriba	Bondigui	42,4	4,7	35,7	26,6	6,4	62,2	24,8	48,6	37,0
Boucle Du Mouhoun	Mouhoun	Bondokuy	29,8	3,9	25,4	23,0	7,0	65,1	26,3	50,6	49,7
Hauts-Bassins	Tuy	Boni	17,1	2,9	23,4	30,3	11,5	62,6	20,0	48,0	39,2
Boucle Du Mouhoun	Bale	Boromo	5,1	4,2	15,9	32,5	8,3	50,3	25,8	29,5	50,8
Est	Tapoa	Botou	82,2	6,2	35,8	10,5	3,9	80,6	45,1	37,9	56,4
Plateau Central	Ganzourgou	Boudri	31,5	3,6	14,8	19,0	5,6	69,2	46,7	37,3	68,2
Centre-Ouest	Ziro	Bougnounou	40,6	4,9	36,6	23,4	4,0	72,0	25,9	60,4	42,1
Centre-Nord	Namentenga	Boulsa	20,3	2,9	19,7	18,3	4,1	69,6	45,8	28,3	59,1
Sahel	Yagha	Boundore	58,0	7,5	18,6	10,8	7,3	79,3	48,4	26,1	73,3
Centre-Ouest	Sissili	Boura	46,0	3,8	31,6	30,4	5,4	65,1	23,9	55,5	41,8
Boucle Du Mouhoun	Kossi	Bourasso	30,1	2,6	35,0	36,6	6,8	66,7	18,9	46,4	37,2
Centre-Nord	Namentenga	Bouroum	49,0	5,2	17,9	7,7	5,3	80,1	52,5	26,0	69,5
Sud-Ouest	Poni	Bouroum-Bouroum	42,2	4,9	32,6	28,3	5,2	67,4	21,7	48,2	44,7
Centre-Nord	Bam	Bourzanga	13,6	4,4	4,2	19,2	4,6	77,6	67,5	5,9	87,7
Plateau Central	Kourweogo	Bousse	14,2	2,1	9,4	27,5	4,6	53,9	42,9	27,8	57,0
Sud-Ouest	Poni	Boussera	62,7	4,3	21,1	11,7	11,1	75,6	35,4	39,5	54,2
Nord	Zondoma	Boussou	40,1	2,2	7,9	22,9	3,3	62,9	64,4	16,5	70,6
Sud-Ouest	Noumbiel	Boussoukoula	56,3	7,3	29,7	23,8	8,5	66,1	25,5	48,9	47,9
Centre - Est	Boulgou	Boussouma	7,7	4,5	11,5	34,2	8,7	51,5	40,9	31,4	53,6
Centre-Nord	Sanmatenga	Boussouma_Cn	10,9	3,0	17,3	21,2	6,3	59,6	42,0	24,7	57,3
Centre-Ouest	Ziro	Cassou	39,7	3,9	19,3	20,2	4,1	69,6	22,2	34,2	60,8
Boucle Du Mouhoun	Sourou	Cassoum	22,7	3,0	35,2	31,7	6,9	71,8	38,4	47,7	49,7
Centre - Est	Koulpelogo	Comin-Yanga	34,2	3,2	36,9	14,2	5,2	82,0	34,6	49,1	46,1
Centre-Nord	Sanmatenga	Dablo	20,5	3,2	15,0	22,3	5,6	63,6	44,1	25,3	62,0
Cascades	Leraba	Dakoro	15,2	5,4	39,7	18,6	5,5	67,7	9,2	78,1	24,7
Centre-Ouest	Ziro	Dalo	29,1	3,1	8,1	19,6	3,3	73,5	26,5	19,7	65,6
Hauts-Bassins	Houet	Dande	15,5	3,4	13,5	18,6	8,0	65,7	24,2	34,6	57,7
Sud-Ouest	Ioba	Dano	29,4	3,7	15,8	31,9	7,1	50,6	36,0	34,6	48,4

Région	Province	Communes	Possession d'un acte de naissance	Mariage d'enfants	Travail des enfants	Achèvement du post-primaire	Alphabétisation	Fréquentation scolaire	Chômage au sens large	Emploi vulnérable	Ni à l'école, ni en emploi, ni en formation professionnelle
Plateau Central	Oubritenga	Dapelogo	11,0	2,0	7,2	37,1	4,4	51,9	55,7	28,2	64,7
Centre-Nord	Namentenga	Dargo	38,6	4,8	18,9	12,8	3,7	79,7	26,9	29,5	67,4
Centre-Ouest	Sanguie	Dassa	44,9	5,5	15,7	24,7	3,4	77,4	31,2	22,9	66,7
Boucle Du Mouhoun	Mouhoun	Dedougou	13,0	2,0	15,4	42,2	6,3	48,6	27,0	35,5	46,4
Sahel	Oudalan	Deou	15,1	9,4	14,9	11,5	21,3	60,1	26,0	29,9	61,2
Boucle Du Mouhoun	Sourou	Di	10,6	2,2	28,1	38,7	5,8	70,6	39,6	50,6	50,9
Est	Gourma	Diabo	19,5	2,6	22,5	18,8	4,3	66,4	25,5	43,2	55,5
Centre - Est	Kouritenga	Dialgayé	21,9	2,9	9,3	19,1	4,7	64,9	52,9	20,7	68,7
Est	Tapoa	Diapaga	45,9	4,4	19,5	24,5	4,0	69,2	46,1	19,1	64,2
Est	Gourma	Diapangou	24,2	2,9	22,9	13,8	4,2	69,3	26,9	43,6	52,3
Centre-Ouest	Sanguie	Didyr	41,7	5,9	23,0	24,2	2,2	76,9	36,8	32,8	60,7
Sud-Ouest	Bougouriba	Diebougou	13,3	2,5	14,3	36,6	7,9	45,9	24,5	26,5	45,4
Sahel	Soum	Diguel	23,4	2,5	10,1	10,7	9,4	71,9	45,3	8,2	69,4
Sud-Ouest	Ioba	Dissin	16,5	1,3	10,4	38,7	9,4	42,4	38,9	25,0	43,2
Boucle Du Mouhoun	Kossi	Djibasso	45,7	2,3	15,2	16,6	7,4	69,8	30,9	32,2	57,8
Sahel	Soum	Djibo	13,1	4,8	6,6	25,6	7,3	69,6	65,3	13,2	78,4
Sud-Ouest	Poni	Djigoué	67,3	6,3	32,2	12,9	6,0	74,4	13,5	55,1	49,7
Hauts-Bassins	Kenedougou	Djigouera	17,5	3,7	29,8	41,1	6,5	51,7	21,5	54,4	38,5
Boucle Du Mouhoun	Kossi	Dokui	46,0	4,0	44,0	14,9	7,0	75,6	18,2	52,3	39,8
Sud-Ouest	Bougouriba	Dolo	18,5	3,6	17,5	45,7	7,0	45,3	33,2	31,8	45,7
Sahel	Seno	Dori	53,5	7,5	6,0	14,0	8,9	70,0	52,0	12,2	76,6
Centre-Sud	Bazega	Doulougou	10,7	1,4	19,7	29,1	5,6	49,2	36,0	37,0	49,5
Boucle Du Mouhoun	Kossi	Doumbala	34,4	2,9	23,7	22,1	6,9	67,3	25,8	43,2	55,8
Cascades	Leraba	Douna	7,6	1,4	21,6	30,7	8,4	50,2	8,7	64,1	33,3
Boucle Du Mouhoun	Mouhoun	Douroula	25,5	2,0	35,8	17,8	5,5	70,5	19,0	54,4	44,9
Centre - Est	Koumpelogo	Dourtenga	18,6	2,3	16,0	17,2	4,0	61,2	48,3	43,9	60,5
Est	Gourma	Fada-Ngourma	21,2	3,9	15,3	30,9	5,5	55,6	30,4	30,3	59,2
Sahel	Seno	Falagountou	28,3	8,6	10,0	13,2	8,1	70,3	38,7	22,0	73,1
Boucle Du Mouhoun	Bale	Fara	31,4	4,0	24,7	25,8	6,9	61,4	30,6	42,4	51,0
Hauts-Bassins	Houet	Faramana	6,4	2,6	29,4	15,9	7,0	75,5	22,5	48,8	50,6
Hauts-Bassins	Houet	Fo	33,3	3,1	20,2	23,6	5,6	66,7	28,0	44,8	49,9
Hauts-Bassins	Tuy	Founzan	17,3	4,0	38,3	25,4	7,3	66,8	19,5	64,2	36,0
Est	Komandjoari	Foutouri	30,1	7,3	7,0	3,0	11,0	77,8	65,6	8,4	82,7
Centre-Ouest	Ziro	Gao	36,7	3,0	37,3	19,7	3,7	72,7	24,0	49,1	44,9
Centre-Sud	Bazega	Gaongo	53,4	3,5	6,5	11,7	4,1	76,2	62,1	14,9	83,5

Région	Province	Communes	Possession d'un acte de naissance	Mariage d'enfants	Travail des enfants	Achèvement du post-primaire	Alphabétisation	Fréquentation scolaire	Chômage au sens large	Emploi vulnérable	Ni à l'école, ni en emploi, ni en formation professionnelle
Sud-Ouest	Poni	Gaoua	31,5	3,6	18,2	39,5	7,9	54,7	39,5	38,6	55,7
Centre - Est	Boulgou	Garango	6,3	2,8	7,1	32,8	9,1	46,8	48,9	20,0	60,5
Boucle Du Mouhoun	Nayala	Gassan	13,6	3,8	15,3	35,1	6,7	60,0	42,8	33,1	65,6
Est	Komandjoari	Gayeri	57,5	5,9	46,0	7,4	4,8	76,7	27,8	48,6	39,2
Sud-Ouest	Poni	Gbomblora	46,1	4,8	26,4	17,8	9,6	69,5	38,9	45,5	52,8
Centre-Ouest	Sanguie	Godyr	48,2	3,7	15,1	28,5	2,5	75,2	40,1	27,7	69,8
Centre-Sud	Zoundweogo	Gogo	35,2	3,8	36,6	19,8	4,9	68,4	21,5	60,4	42,3
Boucle Du Mouhoun	Sourou	Gomboro	28,5	2,3	18,3	31,3	4,7	85,2	49,4	27,7	64,7
Centre-Sud	Zoundweogo	Gomboussougou	19,6	5,1	9,3	29,8	6,2	58,8	49,2	30,7	63,7
Nord	Passore	Gomponsom	54,9	3,6	18,2	35,9	3,1	61,9	58,2	32,9	63,0
Sahel	Seno	Gorgadji	52,3	7,7	20,2	14,8	5,8	83,0	56,0	15,1	73,0
Sahel	Oudalan	Gorom-Gorom	11,2	8,1	13,2	17,4	31,5	53,7	44,7	23,1	65,5
Boucle Du Mouhoun	Nayala	Gossina	30,9	5,4	28,6	42,0	2,6	71,3	40,5	47,9	54,8
Centre - Est	Kouritenga	Gounguen	16,3	2,0	12,9	22,8	4,0	59,2	36,0	46,7	48,7
Nord	Zondoma	Goursi	32,8	2,8	3,6	36,4	3,6	62,1	72,6	13,2	78,0
Sud-Ouest	Ioba	Gueguere	32,7	4,3	20,6	25,3	8,3	61,1	24,7	45,7	41,3
Centre-Sud	Nahouri	Guiaro	36,7	4,1	22,1	26,0	5,1	62,0	29,2	52,5	48,2
Centre-Sud	Zoundweogo	Guiba	10,5	2,1	23,3	24,9	5,2	60,0	31,1	57,8	44,0
Centre-Nord	Bam	Guibare	8,5	2,8	18,0	14,8	6,4	46,5	37,7	33,2	48,3
Hauts-Bassins	Tuy	Hounde	13,3	3,6	19,3	34,6	6,2	58,8	30,3	42,2	53,3
Centre-Ouest	Boulkiemde	Imasgho	30,5	1,9	16,0	28,8	4,5	64,5	26,7	23,5	50,2
Sud-Ouest	Bougouriba	Iolonoro	45,4	3,3	41,1	19,4	4,4	71,9	14,3	65,0	33,3
Centre-Sud	Bazega	Ipelse	23,4	1,3	11,2	27,1	6,4	26,8	28,4	26,1	39,9
Nord	Yatenga	Kain	22,5	3,3	23,5	24,8	4,9	84,8	33,5	24,8	66,1
Nord	Yatenga	Kalsaka	26,3	4,3	13,3	21,7	4,6	72,9	57,3	15,9	76,3
Sud-Ouest	Poni	Kampti	58,8	6,1	29,8	29,5	8,1	68,7	36,7	48,8	57,0
Centre - Est	Kouritenga	Kando	25,1	4,1	13,8	20,4	4,6	72,9	54,8	31,6	69,7
Hauts-Bassins	Kenedougou	Kangala	21,5	5,2	28,6	39,2	3,9	58,4	16,2	73,3	33,4
Cascades	Leraba	Kankalaba	21,1	5,3	48,9	29,3	4,3	63,3	12,2	82,9	21,5
Est	Tapoa	Kantchari	65,9	7,5	32,2	13,7	4,5	72,8	27,5	33,7	47,4
Hauts-Bassins	Houet	Karangasso-Sambla	15,0	3,5	13,7	28,6	8,1	60,7	36,6	45,9	53,7
Hauts-Bassins	Houet	Karangasso-Vigue	37,1	4,5	29,2	16,9	6,3	68,9	22,2	40,1	50,6
Centre-Nord	Sanmatenga	Kaya	7,1	3,0	10,6	31,0	6,3	54,8	44,0	22,7	63,9
Hauts-Bassins	Kenedougou	Kayan	28,6	3,7	42,9	30,7	5,9	70,5	13,8	58,2	33,0
Centre-Sud	Bazega	Kayao	31,2	3,2	22,0	20,7	4,1	65,2	23,6	37,4	45,0

Région	Province	Communes	Possession d'un acte de naissance	Mariage d'enfants	Travail des enfants	Achèvement du post-primaire	Alphabétisation	Fréquentation scolaire	Chômage au sens large	Emploi vulnérable	Ni à l'école, ni en emploi, ni en formation professionnelle
Sahel	Soum	Kelbo	18,1	4,8	5,2	19,3	4,2	86,7	66,8	10,8	88,8
Boucle Du Mouhoun	Sourou	Kiembara	20,5	3,6	29,1	26,3	4,5	72,4	30,2	43,5	51,6
Centre-Ouest	Boulkiemde	Kindi	30,2	3,5	21,1	23,3	4,1	69,6	35,4	30,6	54,6
Nord	Passore	Kirsi	35,5	3,4	27,1	29,7	3,0	68,5	30,0	52,7	54,1
Est	Gnagna	Koala	70,7	4,8	33,0	11,8	4,6	79,4	40,3	31,6	54,2
Plateau Central	Ganzourgou	Kogho	51,7	3,6	20,0	12,2	2,6	81,5	59,0	28,6	71,7
Centre-Ouest	Boulkiemde	Kokologo	17,6	2,2	7,4	34,6	5,3	48,9	31,5	27,0	50,4
Hauts-Bassins	Kenedougou	Koloko	28,9	5,0	26,7	34,6	5,2	62,1	19,7	48,8	45,5
Centre-Sud	Bazega	Kombissiri	11,0	1,8	11,9	30,4	5,4	48,7	43,8	28,2	60,4
Boucle Du Mouhoun	Kossi	Kombori	59,7	2,5	47,1	11,0	5,4	81,4	21,1	58,4	39,8
Centre	Kadiogo	Komki-Ipala	12,8	2,1	10,0	33,5	7,3	38,6	24,7	40,3	41,4
Est	Kompienga	Kompienga	28,5	3,4	26,7	17,0	6,7	74,7	26,0	38,2	51,4
Centre	Kadiogo	Komsilga	5,4	1,5	6,2	48,8	9,0	26,2	40,7	25,0	50,4
Centre - Est	Boulgou	Komtoega	10,0	4,6	14,1	22,1	7,4	57,7	55,9	26,0	65,8
Boucle Du Mouhoun	Mouhoun	Kona	30,5	3,2	19,8	23,7	7,1	64,6	25,5	40,0	48,6
Centre-Nord	Bam	Kongoussi	12,0	3,2	13,3	38,0	5,5	56,0	38,3	23,9	58,3
Sud-Ouest	Ioba	Koper	25,1	1,7	13,8	36,6	9,7	51,5	40,5	27,4	48,9
Centre-Ouest	Sanguie	Kordie	53,4	6,1	22,5	23,8	3,2	76,1	37,5	34,2	59,3
Centre-Nord	Sanmatenga	Korsimoro	13,1	2,5	18,3	29,5	5,9	47,7	20,6	37,2	37,7
Nord	Yatenga	Kossouka	10,9	4,3	7,3	30,5	4,2	68,0	59,5	16,1	82,2
Hauts-Bassins	Tuy	Koti	24,2	5,4	25,5	20,2	8,5	71,4	25,3	39,9	57,3
Centre	Kadiogo	Koubri	11,5	2,0	7,0	31,1	9,8	48,8	43,3	24,7	60,9
Centre-Ouest	Boulkiemde	Koudougou	7,9	1,3	5,2	44,8	6,7	37,2	48,5	18,4	50,0
Boucle Du Mouhoun	Nayala	Kougny	14,6	2,6	31,9	50,5	4,4	59,5	22,1	50,6	50,9
Boucle Du Mouhoun	Banwa	Kouka	38,7	4,4	38,7	29,8	5,0	69,3	20,6	65,7	36,3
Hauts-Bassins	Tuy	Koumbia	20,4	4,7	14,5	31,0	6,7	62,8	31,1	35,6	59,3
Nord	Yatenga	Koumbri	19,3	4,6	14,2	22,9	5,3	74,2	39,4	19,0	67,8
Hauts-Bassins	Houet	Koundougou	9,3	3,5	29,0	18,3	6,6	65,9	24,8	52,2	39,3
Centre - Est	Kouritenga	Koupela	8,2	1,6	10,4	40,4	5,7	51,9	43,2	32,9	56,3
Hauts-Bassins	Kenedougou	Kourinon	5,9	3,7	13,0	33,5	6,0	47,4	40,5	23,8	54,6
Hauts-Bassins	Kenedougou	Kourouma	18,9	5,0	27,6	30,3	5,2	70,3	19,4	48,2	49,8
Sahel	Soum	Koutougou	19,1	5,9	7,8	21,3	6,7	75,5	58,1	16,4	78,5
Sud-Ouest	Noumbiel	Kpuere	32,2	6,6	37,7	19,1	4,4	71,3	9,3	74,0	37,7
Centre-Ouest	Sanguie	Kyon	59,2	3,6	17,5	22,1	4,2	63,8	41,4	28,3	52,2
Centre - Est	Koumpelogo	Lalgaye	24,2	3,8	15,6	17,1	5,7	67,6	60,6	30,0	69,6

Région	Province	Communes	Possession d'un acte de naissance	Mariage d'enfants	Travail des enfants	Achèvement du post-primaire	Alphabétisation	Fréquentation scolaire	Chômage au sens large	Emploi vulnérable	Ni à l'école, ni en emploi, ni en formation professionnelle
Boucle Du Mouhoun	Sourou	Lanfiera	7,9	2,9	24,6	30,3	7,7	67,9	36,0	45,6	57,3
Boucle Du Mouhoun	Sourou	Lankoue	23,9	2,6	18,4	31,5	3,3	68,5	47,8	24,9	70,1
Nord	Passore	La-Toden	25,2	2,6	20,5	28,5	2,5	55,6	33,7	50,8	52,3
Plateau Central	Kourweogo	Laye	23,8	3,0	14,3	38,8	3,9	42,1	41,0	33,9	50,7
Nord	Zondoma	Leba	31,8	4,7	2,8	33,7	3,0	69,2	79,1	13,6	85,4
Sud-Ouest	Noumbiel	Legmoin	28,7	4,2	14,8	33,1	7,2	61,0	39,1	48,0	46,8
Hauts-Bassins	Houet	Lena	21,4	3,5	21,8	35,9	8,1	57,0	17,1	41,4	46,2
Centre-Ouest	Sissili	Leo	14,3	3,6	12,3	41,8	5,6	51,9	26,3	35,9	56,5
Est	Gnagna	Liptougou	75,1	4,5	26,8	8,6	3,6	82,1	48,8	26,7	62,9
Est	Tapoa	Logbou	62,9	7,2	19,0	17,8	2,4	80,5	51,2	28,6	70,1
Sud-Ouest	Poni	Loropeni	54,7	4,8	30,0	23,1	7,6	67,1	25,0	51,0	43,4
Cascades	Leraba	Loumana	10,4	5,8	36,8	26,8	4,5	66,1	21,1	51,3	45,9
Plateau Central	Oubritenga	Loumbila	8,5	1,1	11,9	54,5	7,8	35,7	35,1	24,4	43,6
Est	Kompienga	Madjoari	54,8	5,8	29,5	16,1	5,8	75,5	40,2	31,2	50,6
Boucle Du Mouhoun	Kossi	Madouba	29,2	3,0	8,6	20,5	5,9	73,5	47,4	25,8	65,4
Sud-Ouest	Poni	Malba	57,5	1,7	7,7	16,3	9,1	74,5	59,6	18,4	64,9
Centre-Nord	Sanmatenga	Mane	19,2	3,3	14,1	18,8	6,2	66,5	54,1	27,8	68,3
Centre-Sud	Zoundweogo	Manga	8,2	1,5	8,9	39,4	6,8	35,8	32,4	35,3	44,7
Cascades	Comoe	Mangodara	31,6	5,6	27,7	19,6	6,2	69,5	25,6	48,6	54,6
Est	Gnagna	Mani	49,7	4,5	19,5	13,5	4,8	74,9	43,1	28,9	64,2
Sahel	Yagha	Mansila	58,0	7,5	18,6	10,8	7,3	79,3	48,4	26,1	73,3
Sahel	Oudalan	Markoye	27,1	5,3	13,7	13,2	17,7	63,2	43,3	19,8	65,8
Est	Gourma	Matiakoali	50,6	8,0	17,5	10,6	5,3	80,0	30,3	37,7	66,8
Plateau Central	Ganzourgou	Megue	40,2	3,3	10,0	27,5	4,1	63,8	57,9	24,6	74,1
Sud-Ouest	Noumbiel	Midebdo	75,2	8,1	39,0	24,1	5,6	72,9	8,3	65,8	33,6
Plateau Central	Ganzourgou	Mogtedo	34,3	3,0	10,2	22,7	5,4	65,6	41,7	29,0	74,3
Hauts-Bassins	Kenedougou	Morlaba	43,1	5,1	41,5	36,0	4,4	71,9	18,6	69,2	42,5
Cascades	Comoe	Moussodougou	9,5	3,3	15,5	23,4	6,0	58,2	36,1	17,6	61,3
Centre-Nord	Namentenga	Nagbingou	29,2	5,5	16,7	6,8	5,9	81,7	56,4	22,4	72,2
Plateau Central	Oubritenga	Nagreongo	26,2	3,3	3,2	24,8	5,5	62,2	68,9	10,5	77,8
Sud-Ouest	Poni	Nako	59,4	3,7	25,5	15,5	10,7	72,2	34,9	42,5	47,2
Centre-Nord	Sanmatenga	Namissiguima	45,0	4,2	22,9	9,2	5,6	77,3	38,0	28,9	60,2
Nord	Yatenga	Namissiguima_N	21,2	5,5	6,1	33,0	5,9	63,3	56,7	18,0	76,9
Est	Tapoa	Namouno	24,4	6,0	19,4	29,6	3,8	79,7	56,3	30,8	69,5
Centre-Ouest	Boulkiemde	Nandiala	28,9	3,5	20,1	19,7	4,5	66,6	31,8	34,5	49,4

Région	Province	Communes	Possession d'un acte de naissance	Mariage d'enfants	Travail des enfants	Achèvement du post-primaire	Alphabétisation	Fréquentation scolaire	Chômage au sens large	Emploi vulnérable	Ni à l'école, ni en emploi, ni en formation professionnelle
Centre-Ouest	Boulkiemde	Nanoro	43,2	3,7	22,0	27,8	3,5	61,1	24,7	48,3	40,7
Centre-Nord	Bam	Nassere	11,6	3,3	16,7	28,3	5,4	60,6	40,4	28,7	58,1
Sahel	Soum	Nassoumbou	16,5	5,4	18,9	7,4	9,5	72,6	48,7	32,3	63,4
Hauts-Bassins	Kenedougou	Ndorola	17,4	4,8	27,5	31,7	6,3	63,3	14,4	47,6	42,9
Centre-Ouest	Sissili	Nebielianayou	71,0	6,9	39,3	30,2	3,0	76,9	38,0	49,3	48,6
Centre-Ouest	Sissili	Niabouri	50,5	5,9	48,5	22,0	5,5	73,3	17,1	66,4	33,4
Cascades	Comoe	Niangoloko	14,2	3,4	21,0	30,0	7,1	61,1	29,2	39,7	59,3
Cascades	Leraba	Niankorodougou	16,3	9,5	45,3	22,8	5,3	70,4	16,0	57,4	42,1
Centre - Est	Boulgou	Niaogho	8,1	4,5	13,8	17,7	8,5	68,3	45,5	35,3	67,3
Sud-Ouest	Ioba	Niego	39,7	3,9	13,9	30,8	7,8	63,7	26,1	27,2	49,1
Plateau Central	Kourweogo	Niou	22,1	2,5	17,9	31,6	3,3	49,1	21,7	42,2	51,1
Centre-Sud	Zoundweogo	Nobere	18,4	2,4	18,3	26,1	4,0	60,0	37,9	48,6	50,4
Boucle Du Mouhoun	Kossi	Nouna	23,8	1,9	24,6	30,3	8,2	61,6	27,3	39,4	48,8
Hauts-Bassins	Kenedougou	Orodara	2,6	2,9	6,8	55,2	7,1	32,8	43,4	26,9	53,4
Sud-Ouest	Ioba	Oronkua	40,9	3,1	30,3	18,6	7,6	62,1	11,0	50,8	25,2
Centre	Kadiogo	Ouagadougou	2,4	1,0	6,1	55,2	9,2	29,8	41,9	18,8	52,0
Nord	Yatenga	Ouahigouya	4,3	2,6	5,8	39,9	7,4	41,7	47,3	16,0	65,1
Centre - Est	Koulpelogo	Ouargaye	24,2	2,8	21,0	19,1	7,1	68,4	43,1	42,4	58,3
Boucle Du Mouhoun	Mouhoun	Ouarkoye	35,2	3,3	22,4	29,1	6,5	64,3	22,0	41,8	48,2
Cascades	Leraba	Oueleni	44,3	5,2	52,3	27,8	3,8	71,9	10,3	76,9	27,9
Sud-Ouest	Ioba	Ouessa	21,5	1,7	16,8	40,1	8,7	44,2	27,7	39,4	33,8
Nord	Loroum	Ouindigui	29,2	4,1	16,9	20,1	4,8	78,0	55,2	33,9	69,6
Nord	Yatenga	Oula	14,7	4,2	9,6	27,1	6,3	58,3	46,5	22,2	66,1
Cascades	Comoe	Ouo	39,6	6,5	44,7	15,4	4,6	77,0	18,3	52,1	47,5
Plateau Central	Oubritenga	Ourgou-Manega	23,4	2,7	26,2	26,6	3,6	69,1	43,5	28,5	60,1
Boucle Du Mouhoun	Bale	Ouri	13,1	2,7	22,9	21,9	7,7	56,4	14,5	45,1	39,9
Sahel	Oudalan	Oursi	15,6	4,0	9,0	7,9	23,4	64,4	45,4	31,6	68,3
Boucle Du Mouhoun	Bale	Pa	18,3	4,2	28,3	26,3	7,2	63,2	16,9	55,4	37,9
Centre	Kadiogo	Pabre	8,1	1,7	9,1	38,0	7,7	44,4	45,4	23,1	56,7
Hauts-Bassins	Houet	Padema	37,6	4,5	27,1	17,8	5,8	73,9	16,1	48,3	49,1
Est	Kompienga	Pama	21,9	3,9	19,0	25,0	5,6	57,8	32,5	36,5	50,9
Est	Tapoa	Partiaga	64,5	5,0	22,8	16,3	2,7	77,3	24,2	30,8	61,1
Centre-Ouest	Boulkiemde	Pella	29,8	2,8	18,8	28,8	3,8	55,0	14,6	37,1	38,6
Hauts-Bassins	Houet	Peni	41,0	3,8	28,3	20,6	6,9	63,2	19,7	57,7	41,8
Centre-Nord	Sanmatenga	Pensa	20,5	3,2	15,0	22,3	5,6	63,6	44,1	25,3	62,0

Région	Province	Communes	Possession d'un acte de naissance	Mariage d'enfants	Travail des enfants	Achèvement du post-primaire	Alphabétisation	Fréquentation scolaire	Chômage au sens large	Emploi vulnérable	Ni à l' école, ni en emploi, ni en formation professionnelle
Sud-Ouest	Poni	Perigban	39,8	6,2	37,1	26,9	7,0	73,3	29,8	47,1	49,3
Centre-Nord	Sanmatenga	Pibaore	61,9	3,3	9,8	15,1	3,7	80,8	53,7	26,9	77,1
Est	Gnagna	Piela	32,3	3,7	19,5	21,2	3,8	69,8	44,0	25,6	62,4
Nord	Passore	Pilimpikou	49,5	3,0	14,6	28,3	3,7	60,2	49,1	28,4	60,6
Centre-Nord	Sanmatenga	Pissila	32,4	3,7	17,7	14,5	4,0	77,6	52,2	20,5	67,5
Centre-Sud	Nahouri	Po	5,6	2,6	7,5	41,2	8,0	39,7	29,8	32,3	51,4
Centre-Ouest	Boulkiemde	Poa	22,9	2,9	10,0	25,3	3,6	60,9	36,5	30,0	61,3
Sahel	Soum	Pobe-Mengao	10,7	3,6	4,8	22,2	6,5	71,8	44,0	10,8	80,1
Boucle Du Mouhoun	Bale	Pompoi	15,6	2,0	23,2	21,9	7,1	46,9	21,9	46,6	34,3
Centre-Ouest	Sanguie	Pouni	55,8	6,9	15,1	30,9	3,9	63,0	31,8	25,5	56,1
Boucle Du Mouhoun	Bale	Poura	13,2	3,5	9,5	42,8	8,3	42,0	42,0	38,3	60,7
Centre - Est	Kouritenga	Pouytenga	7,5	2,5	7,6	37,8	5,8	54,2	47,4	29,5	65,0
Nord	Yatenga	Rambo	16,3	5,1	19,6	17,2	4,7	74,3	30,8	14,8	68,2
Centre-Ouest	Boulkiemde	Ramongo	9,3	2,5	23,9	23,0	6,4	62,2	18,5	41,6	41,4
Centre-Ouest	Sanguie	Reo	17,1	2,0	7,4	51,2	6,7	46,2	42,3	23,2	59,0
Centre-Nord	Bam	Rollo	17,1	4,1	37,4	18,8	5,6	75,4	24,7	41,6	44,5
Centre-Nord	Bam	Rouko	12,8	2,6	32,9	22,7	4,2	59,8	16,8	71,4	29,2
Centre	Kadiogo	Saaba	5,9	1,8	4,5	48,2	7,7	32,9	49,0	19,6	60,7
Centre-Nord	Bam	Sabce	10,5	2,8	13,1	33,8	5,7	51,5	47,5	23,1	57,4
Centre-Ouest	Boulkiemde	Sabou	38,4	4,3	9,4	33,4	3,6	54,8	36,9	28,9	58,1
Boucle Du Mouhoun	Mouhoun	Safane	18,9	3,2	23,3	24,4	6,4	63,6	24,1	47,3	49,3
Plateau Central	Ganzourgou	Salogo	47,6	4,0	21,2	23,2	3,8	76,5	56,3	39,0	72,3
Nord	Passore	Samba	24,7	1,8	4,7	27,0	3,9	57,5	46,1	12,2	66,7
Boucle Du Mouhoun	Banwa	Sami	41,8	5,4	57,4	22,3	5,2	75,5	17,2	67,7	22,1
Hauts-Bassins	Kenedougou	Samogohiri	27,2	4,1	32,8	33,5	5,7	46,9	11,7	63,6	30,1
Hauts-Bassins	Kenedougou	Samorogouan	36,8	6,1	50,5	27,4	5,5	68,5	7,8	63,8	23,9
Sahel	Seno	Sampelga	48,1	9,1	2,3	6,1	11,8	69,5	57,0	7,7	82,3
Boucle Du Mouhoun	Banwa	Sanaba	21,1	3,8	35,0	28,0	6,2	68,1	16,4	54,4	42,2
Centre - Est	Koulpelogo	Sangha	31,6	3,8	36,6	12,9	6,8	74,3	26,2	45,2	46,6
Centre-Sud	Bazega	Sapone	10,4	1,7	5,2	32,8	6,9	29,9	43,1	22,9	41,6
Centre-Ouest	Ziro	Sapouy	31,6	4,3	23,8	21,2	4,5	67,8	26,5	38,3	51,7
Hauts-Bassins	Houet	Satiri	16,2	3,5	26,7	20,5	6,7	64,9	18,0	51,3	42,0
Sahel	Yagha	Sebba	50,4	9,1	12,1	15,8	6,4	80,6	51,4	15,6	84,6
Nord	Yatenga	Senguenega	21,6	4,7	8,9	19,5	6,7	65,4	48,6	16,1	76,2
Sahel	Seno	Seytenga	54,3	9,2	5,2	6,5	10,7	75,9	48,2	9,1	82,0

Région	Province	Communes	Possession d'un acte de naissance	Mariage d'enfants	Travail des enfants	Achèvement du post-primaire	Alphabétisation	Fréquentation scolaire	Chômage au sens large	Emploi vulnérable	Ni à l'école, ni en emploi, ni en formation professionnelle
Boucle Du Mouhoun	Bale	Siby	8,8	2,8	23,0	21,5	10,8	45,2	21,7	37,7	43,0
Cascades	Comoe	Sideradougou	46,9	5,7	34,8	19,2	4,7	73,2	17,5	56,7	46,0
Centre-Ouest	Boulkiemde	Sigle	16,6	2,4	11,4	38,0	3,9	46,8	23,4	33,1	44,4
Centre-Ouest	Sissili	Silly	53,6	5,2	37,7	23,4	5,0	74,2	24,4	51,4	49,3
Hauts-Bassins	Kenedougou	Sindo	31,4	7,5	27,9	24,8	6,1	72,6	25,8	50,2	56,2
Cascades	Leraba	Sindou	30,8	4,4	34,6	31,5	4,7	61,2	27,1	57,5	38,4
Centre-Ouest	Boulkiemde	Soaw	46,8	2,9	18,7	28,2	4,0	58,0	25,8	46,2	37,2
Boucle Du Mouhoun	Banwa	Solenzo	24,0	4,2	35,2	21,7	5,7	69,4	19,5	51,2	41,9
Sahel	Yagha	Solhan	58,2	5,7	26,4	9,0	7,5	78,6	37,2	25,7	64,2
Nord	Loroum	Solle	30,0	3,0	28,4	20,3	4,6	83,4	32,4	42,0	58,9
Boucle Du Mouhoun	Kossi	Sono	39,6	2,5	28,8	12,0	9,6	81,0	23,4	15,2	38,3
Cascades	Comoe	Soubakaniedougou	18,8	4,4	29,9	18,2	5,4	76,3	29,3	47,6	59,9
Centre - Est	Koulpelogo	Soudougou	40,6	3,4	39,1	12,0	4,9	77,7	19,1	55,8	40,4
Centre-Ouest	Boulkiemde	Sourgou	33,8	3,4	6,1	24,2	3,7	76,3	33,9	35,3	70,5
Plateau Central	Kourweogo	Sourgoubila	40,3	2,2	19,4	23,8	4,5	60,4	34,7	39,5	51,1
Est	Tapoa	Tambaga	44,9	4,5	22,1	19,5	2,7	74,2	34,0	25,7	63,6
Nord	Yatenga	Tangaye	25,6	3,2	11,1	25,5	4,9	73,0	54,0	17,0	73,5
Centre	Kadiogo	Tanghin Dassouri	7,7	1,4	8,3	38,2	8,4	37,4	29,5	29,7	44,5
Sahel	Yagha	Tankougounadie	67,1	8,9	17,6	8,2	6,6	80,6	48,5	31,7	72,7
Est	Tapoa	Tansarga	79,5	7,4	29,7	18,6	1,9	77,7	34,7	29,3	55,8
Boucle Du Mouhoun	Banwa	Tansila	50,0	4,6	48,8	30,9	6,1	68,7	11,7	60,5	31,6
Boucle Du Mouhoun	Mouhoun	Tcheriba	36,1	3,0	29,3	20,9	6,7	66,1	21,0	40,8	46,7
Centre-Ouest	Sanguie	Tenado	37,5	2,1	11,3	32,8	5,3	55,4	50,0	30,8	53,4
Centre - Est	Boulgou	Tenkodogo	9,4	3,0	14,7	31,0	7,0	57,5	48,4	31,2	61,8
Centre - Est	Kouritenga	Tensobentenga	23,1	2,5	31,6	22,8	4,4	65,5	23,3	67,2	40,1
Est	Gnagna	Thion	64,3	5,7	9,4	11,0	2,5	81,0	71,7	21,9	79,6
Nord	Yatenga	Thiou	33,7	3,2	12,4	22,9	5,9	76,4	56,9	15,1	75,8
Centre-Ouest	Boulkiemde	Thyou	31,7	3,3	11,6	38,4	3,2	58,5	30,2	37,8	56,2
Sud-Ouest	Bougouriba	Tiankoura	41,5	3,0	8,9	17,6	6,4	69,8	31,9	24,1	55,0
Est	Gourma	Tibga	42,9	5,1	15,7	13,0	3,2	78,6	48,4	27,3	69,9
Centre-Sud	Nahouri	Tiebele	32,5	2,8	14,8	31,9	9,4	45,8	36,8	31,6	43,1
Cascades	Comoe	Tiefora	38,6	6,5	29,4	20,1	4,4	73,6	21,5	46,3	54,2
Centre-Nord	Bam	Tikare	7,2	2,9	11,4	29,0	5,1	63,3	44,6	28,6	66,9
Sahel	Oudalan	Tin-Akoff	16,3	6,8	7,9	6,6	32,5	61,2	40,7	11,3	71,8
Sahel	Yagha	Titabe	59,6	6,8	17,6	9,5	8,2	78,1	56,2	32,8	72,0

Région	Province	Communes	Possession d'un acte de naissance	Mariage d'enfants	Travail des enfants	Achèvement du post-primaire	Alphabétisation	Fréquentation scolaire	Chômage au sens large	Emploi vulnérable	Ni à l'école, ni en emploi, ni en formation professionnelle
Nord	Loroum	Titao	32,9	4,2	17,9	26,9	4,9	72,5	45,2	29,0	69,2
Centre-Ouest	Sissili	To	33,0	4,5	44,2	20,3	3,8	69,2	15,0	70,1	32,0
Centre-Sud	Bazega	Toece	10,8	2,0	5,3	28,3	5,2	49,7	51,3	27,6	57,4
Plateau Central	Kourweogo	Toeghin	17,8	1,9	35,6	23,1	2,6	59,8	16,4	55,6	29,2
Boucle Du Mouhoun	Sourou	Toeni	37,4	1,7	39,3	24,0	8,3	79,0	30,3	41,1	37,2
Boucle Du Mouhoun	Nayala	Toma	5,2	2,5	12,6	66,9	4,2	34,9	48,3	35,0	51,1
Sahel	Soum	Tongomayel	21,1	4,9	7,3	14,1	8,7	77,8	48,6	15,7	80,0
Boucle Du Mouhoun	Sourou	Tougan	11,9	2,3	15,7	45,1	5,7	55,4	46,2	25,8	58,4
Nord	Zondoma	Tougo	43,9	4,3	5,9	21,9	4,9	69,1	75,8	8,7	84,2
Centre-Nord	Namentenga	Tougouri	42,1	5,1	8,4	9,0	4,1	79,1	63,1	10,3	80,3
Hauts-Bassins	Houet	Toussiana	10,3	2,0	6,7	36,6	8,1	30,2	24,8	38,9	39,6
Cascades	Leraba	Wolonkoto	21,5	2,1	12,3	22,3	8,1	69,6	23,8	24,8	58,6
Boucle Du Mouhoun	Nayala	Yaba	16,3	2,6	17,7	59,4	3,6	50,2	37,6	42,6	55,0
Boucle Du Mouhoun	Bale	Yaho	10,0	3,5	12,5	26,6	8,8	53,6	37,1	38,1	56,4
Nord	Passore	Yako	25,4	2,4	10,3	40,0	5,1	49,7	50,7	26,7	62,0
Centre-Nord	Namentenga	Yalgo	38,2	5,3	9,1	14,1	7,2	71,9	66,8	12,2	78,0
Est	Gourma	Yamba	58,8	5,8	48,5	10,1	3,1	80,5	16,6	63,0	41,8
Centre - Est	Koulpelogo	Yargatenga	16,7	3,0	24,5	19,1	7,7	68,7	39,6	44,7	54,7
Centre - Est	Kouritenga	Yargo	13,4	1,9	11,4	24,4	5,7	55,5	53,3	31,2	59,7
Boucle Du Mouhoun	Nayala	Ye	25,5	2,2	26,6	27,6	4,0	64,4	35,5	45,4	52,5
Centre - Est	Koulpelogo	Yonde	44,9	5,3	31,6	12,8	5,7	78,4	28,8	58,1	52,3
Centre - Est	Boulgou	Zabre	18,2	4,2	13,3	20,9	8,2	54,6	50,7	20,9	58,7
Plateau Central	Ganzourgou	Zam	45,6	3,3	14,0	19,8	4,5	71,7	35,4	27,4	70,0
Sud-Ouest	Ioba	Zambo	25,7	1,5	14,2	26,8	9,6	55,8	42,5	34,3	49,1
Centre-Ouest	Sanguie	Zamo	38,3	5,0	20,1	24,0	6,9	65,3	33,8	33,4	45,7
Centre-Ouest	Sanguie	Zawara	51,7	4,6	44,8	21,3	4,1	73,4	15,6	61,5	29,3
Centre-Sud	Nahouri	Zecco	17,5	1,5	2,6	35,7	7,9	44,0	46,3	6,2	67,0
Centre-Nord	Namentenga	Zeguedeguini	47,3	4,2	24,2	13,4	2,9	81,7	47,0	32,8	59,1
Centre-Nord	Sanmatenga	Ziga	45,0	4,2	22,9	9,2	5,6	77,3	38,0	28,9	60,2
Centre-Nord	Bam	Zimtenga	11,6	3,3	16,7	28,3	5,4	60,6	40,4	28,7	58,1
Plateau Central	Oubritenga	Ziniare	13,5	1,9	8,5	39,5	5,6	48,7	52,6	26,2	64,0
Centre-Sud	Nahouri	Ziou	29,3	2,1	8,5	36,1	8,2	41,0	55,5	27,0	53,7
Plateau Central	Oubritenga	Zitenga	15,4	3,5	19,1	31,0	4,8	61,5	46,2	33,9	58,8
Centre - Est	Boulgou	Zoaga	30,8	3,3	26,6	16,8	10,4	59,2	41,1	24,6	47,5
Nord	Yatenga	Zogore	24,6	2,4	12,5	30,7	4,1	69,6	47,9	17,5	67,0

Région	Province	Communes	Possession d'un acte de naissance	Mariage d'enfants	Travail des enfants	Achèvement du post-primaire	Alphabétisation	Fréquentation scolaire	Chômage au sens large	Emploi vulnérable	Ni à l' école, ni en emploi, ni en formation professionnelle
Centre - Est	Boulgou	Zonse	25,9	6,0	15,9	21,9	5,2	63,0	52,5	29,9	61,5
Plateau Central	Ganzourgou	Zorgho	10,7	2,3	7,0	34,5	5,2	48,5	50,7	23,6	64,9
Plateau Central	Ganzourgou	Zoungou	50,7	3,4	15,1	21,7	4,4	65,8	42,0	46,6	62,9

Annexe 9 : Contribution de la privation dans les indicateurs à l'indice local de pauvreté multidimensionnelle selon les communes (1/2)

Région	Province	Commune	Décès/accouchement		Eau potable	Handicap	Lieu d'aisance	Evacuation des eaux usées	Evacuation des ordures	Matériaux de la maison	Combustible de cuisson	Source d'énergie	Surpeuplement	Possession de biens essentiels
				Mortalité/enfant de moins de 5 ans										
Plateau Central	Oubritenga	Absouya	0,0	0,2	1,6	6,1	5,2	5,2	5,2	4,3	5,3	3,8	3,1	1,9
Centre - Est	Kouritenga	Andemtenga	0,0	0,4	2,4	5,0	5,4	5,2	5,3	3,4	5,4	4,0	3,0	2,2
Sahel	Soum	Arbinda	0,0	1,2	2,7	2,1	5,4	5,4	5,2	5,2	5,4	4,8	4,3	4,3
Nord	Passore	Arbole	0,0	0,2	4,2	5,1	5,3	5,0	4,9	4,8	5,4	4,2	2,7	2,5
Nord	Passore	Bagare	0,0	0,2	7,4	5,5	5,1	4,4	5,0	5,0	5,0	4,1	2,9	2,5
Boucle Du Mouhoun	Bale	Bagassi	0,0	0,1	5,7	2,4	5,4	5,5	5,3	3,8	5,4	2,3	2,7	3,4
Centre - Est	Boulgou	Bagre	0,0	0,2	3,4	4,1	5,5	5,5	5,3	4,0	5,5	3,9	3,0	2,3
Centre-Ouest	Ziro	Bakata	0,0	0,3	5,4	4,1	5,3	5,2	5,1	5,0	5,3	3,0	3,3	1,9
Boucle Du Mouhoun	Banwa	Balave	0,0	0,2	8,1	2,5	4,9	5,2	4,4	5,1	5,4	1,5	3,1	1,8
Hauts-Bassins	Houet	Bama	0,0	0,2	10,1	3,1	5,5	5,4	5,4	4,8	5,4	2,1	1,8	2,1
Boucle Du Mouhoun	Bale	Bana	0,1	0,2	6,4	2,9	5,3	5,4	5,0	3,7	5,4	1,8	3,0	2,1
Centre - Est	Boulgou	Bane	0,0	0,1	1,6	3,5	5,4	5,4	5,0	3,7	5,4	3,8	2,6	2,1
Cascades	Comoe	Banfora	0,0	0,2	3,2	4,9	5,4	5,4	5,1	2,8	5,4	1,1	3,0	1,8
Nord	Loroum	Banh	0,0	0,1	9,2	2,5	5,4	5,2	5,5	5,1	5,6	2,9	2,9	2,4
Sahel	Seno	Bani	0,0	0,2	3,2	2,0	5,4	5,4	5,2	5,3	5,4	4,8	3,8	4,7
Hauts-Bassins	Kenedougou	Banzon	0,0	0,3	8,9	5,7	5,5	5,4	5,5	4,8	5,5	1,7	2,7	1,3
Sahel	Soum	Baraboule	0,0	0,2	5,3	3,7	5,4	5,4	5,4	5,3	5,4	3,7	2,5	2,6
Boucle Du Mouhoun	Kossi	Barani	0,0	0,2	10,0	1,2	5,1	5,2	4,7	5,3	5,3	4,4	2,9	4,1
Nord	Yatenga	Barga	0,0	0,1	10,5	2,1	5,5	5,2	5,1	4,6	5,5	2,9	2,6	2,7
Centre-Nord	Sanmatenga	Barsalogho	0,0	0,2	3,7	4,0	5,5	5,5	5,2	4,6	5,5	4,1	2,6	2,9
Est	Komandjoari	Bartibougou	0,0	0,0	4,4	2,1	5,7	5,7	5,5	5,7	5,7	3,9	2,9	3,6
Centre - Est	Kouritenga	Baskoure	0,0	0,3	0,4	6,5	5,5	5,3	5,1	2,3	5,5	3,9	3,4	2,0
Nord	Zondoma	Bassi	0,0	0,2	7,8	4,0	5,3	4,7	5,3	4,4	5,3	3,0	2,3	2,3
Sud-Ouest	Noumbiel	Batie	0,0	0,1	3,6	3,9	5,3	5,3	5,0	4,8	5,3	4,0	1,7	4,2
Centre - Est	Boulgou	Beguedo	0,0	0,2	1,7	5,4	5,6	5,7	5,6	1,2	5,2	3,4	2,7	4,4
Hauts-Bassins	Tuy	Bekuy	0,0	0,2	9,8	3,7	5,5	4,8	5,5	5,2	5,5	1,9	1,9	3,2
Centre-Sud	Zoundweogo	Bere	0,0	0,2	1,4	4,7	5,4	5,3	5,4	4,5	5,4	3,6	2,6	1,8
Hauts-Bassins	Tuy	Bereba	0,0	0,2	8,4	3,1	5,2	5,4	5,2	4,8	5,4	2,1	2,7	2,6
Cascades	Comoe	Beregadougou	0,0	0,1	6,7	6,3	5,5	5,6	5,6	3,2	5,5	2,0	2,6	1,6
Centre-Ouest	Sissili	Bieha	0,0	0,4	2,8	3,3	5,4	5,4	5,3	5,1	5,5	1,7	2,7	2,1
Est	Gnagna	Bilanga	0,0	0,1	4,6	2,4	5,3	5,3	5,2	4,8	5,3	4,2	3,4	2,7
Centre-Sud	Zoundweogo	Binde	0,0	0,1	2,1	5,3	5,4	5,3	5,4	3,9	5,4	4,2	2,9	2,9
Centre-Ouest	Boulkiemde	Bingo	0,0	0,2	2,7	6,4	5,4	5,0	5,3	4,8	5,5	4,6	2,8	1,8
Centre - Est	Boulgou	Bissiga	0,0	0,3	2,7	4,4	5,6	5,6	5,5	3,2	5,6	4,9	3,2	3,6

Région	Province	Commune	Décès/accouchement	Mortalité/enfant de moins de 5 ans	Eau potable	Handicap	Lieu d'aisance	Evacuation des eaux usées	Evacuation des ordures	Matériaux de la maison	Combustible de cuisson	Source d'énergie	Surpeuplement	Possession de biens essentiels
Centre - Est	Boulgou	Bittou	0,0	0,2	6,7	3,4	5,3	5,2	5,0	4,3	5,3	4,1	2,5	2,2
Centre-Nord	Namentenga	Boala	0,0	0,2	1,8	4,5	5,4	5,4	5,1	4,9	5,4	4,9	2,4	3,4
Hauts-Bassins	Houet	Bobo-dioulasso	0,0	0,1	3,7	4,4	5,6	5,4	4,2	1,8	5,3	1,6	1,9	2,1
Est	Gnagna	Bogande	0,0	0,2	3,5	2,4	5,5	5,4	5,3	5,2	5,5	4,8	4,1	3,7
Nord	Passore	Bokin	0,0	0,2	4,6	4,8	5,3	5,1	5,1	4,8	5,3	4,0	2,3	3,1
Boucle Du Mouhoun	Kossi	Bomborokuy	0,0	0,1	9,9	2,4	5,4	5,5	5,4	5,2	5,4	3,0	3,2	3,5
Sud-Ouest	Bougouriba	bondigui	0,0	0,2	6,7	2,9	5,1	5,1	5,2	4,5	5,3	2,2	2,3	3,2
Boucle Du Mouhoun	Mouhoun	Bondokuy	0,0	0,2	9,4	2,3	5,2	5,2	5,3	4,5	5,4	2,7	2,2	2,2
Hauts-Bassins	Tuy	Boni	0,0	0,2	5,6	2,5	5,6	5,5	5,4	4,6	5,6	3,2	2,8	4,2
Boucle Du Mouhoun	Bale	Boromo	0,0	0,0	6,0	2,7	5,5	5,5	5,4	4,2	5,4	2,2	2,8	2,6
Est	Tapoa	Botou	0,0	0,2	5,6	3,4	5,1	5,0	4,9	5,0	5,1	4,5	3,0	4,0
Plateau Central	Ganzourgou	Boudri	0,0	0,2	2,4	3,9	5,4	5,2	5,0	2,6	5,4	3,3	3,2	2,3
Centre-Ouest	Ziro	Bougnounou	0,0	0,4	4,2	5,3	5,2	5,2	4,8	4,4	5,2	3,9	2,4	2,6
Centre-Nord	Namentenga	Boulsa	0,0	0,1	3,9	3,7	5,6	5,5	5,3	4,6	5,6	4,2	2,4	2,5
Sahel	Yagha	Boundore	0,0	0,2	3,0	1,8	5,1	5,2	4,9	5,2	5,3	4,6	4,2	4,5
Centre-Ouest	Sissili	Boura	0,0	0,2	3,2	3,7	5,2	5,3	5,2	4,9	5,3	2,9	2,5	3,4
Boucle Du Mouhoun	Kossi	Bourasso	0,0	0,1	9,1	2,4	5,3	5,4	5,4	5,2	5,4	4,0	2,0	2,8
Centre-Nord	Namentenga	Bouroum	0,0	0,2	1,5	2,3	5,6	5,6	5,3	5,2	5,5	4,5	3,1	3,9
Sud-Ouest	Poni	Bouroum-bouroum	0,0	0,3	4,6	4,9	5,1	5,2	5,2	3,7	5,2	4,1	1,9	3,8
Centre-Nord	Bam	Bourzanga	0,0	0,2	9,2	2,5	5,5	5,2	5,5	4,7	5,5	3,8	3,3	3,1
Plateau Central	Kourweogo	Bousse	0,0	0,1	3,6	6,3	5,4	5,3	5,2	4,1	5,2	4,2	2,8	2,6
Sud-Ouest	Poni	Boussera	0,0	0,2	4,9	4,3	5,3	4,8	4,7	4,4	5,3	4,4	1,2	4,4
Nord	Zondoma	Boussou	0,0	0,1	9,3	4,6	5,2	5,1	5,2	4,6	5,3	4,0	3,4	2,6
Sud-Ouest	Noumbiel	Boussoukoula	0,0	0,1	1,7	3,7	5,4	5,4	5,2	4,4	5,4	3,6	2,8	4,0
Centre - Est	Boulgou	Boussouma	0,0	0,2	3,0	5,1	5,3	5,5	4,8	2,2	5,5	3,8	2,8	3,5
Centre-Nord	Sanmatenga	Boussouma_cn	0,0	0,1	4,3	3,9	5,6	5,6	5,3	5,1	5,7	4,1	2,1	2,8
Centre-Ouest	Ziro	Cassou	0,0	0,2	5,7	3,9	5,4	5,4	5,4	5,0	5,5	2,9	2,3	2,0
Boucle Du Mouhoun	Sourou	Cassoum	0,0	0,1	9,3	2,9	5,2	5,1	5,1	5,1	5,2	3,1	2,2	3,0
Centre - Est	Koulpelogo	Comin-yanga	0,0	0,3	4,9	3,7	5,5	5,2	5,0	3,4	5,4	4,5	2,5	3,8
Centre-Nord	Sanmatenga	Dablo	0,0	0,2	3,7	4,0	5,5	5,5	5,2	4,6	5,5	4,1	2,6	2,9
Cascades	Leraba	Dakoro	0,0	0,3	8,1	3,7	5,4	5,3	5,3	4,3	5,5	0,7	3,9	1,9
Centre-Ouest	Ziro	Dalo	0,0	0,2	6,8	4,8	5,2	5,4	5,1	4,9	5,4	3,2	2,3	2,5
Hauts-Bassins	Houet	Dande	0,0	0,1	10,5	3,3	5,5	5,4	5,4	5,3	5,5	1,6	2,1	2,0
Sud-Ouest	Ioba	Dano	0,0	0,1	6,7	4,0	5,3	5,2	5,2	4,0	5,3	3,4	2,2	3,4
Plateau Central	Oubritenga	Dapelogo	0,0	0,2	1,9	6,1	5,3	5,3	5,2	4,9	5,4	3,9	2,5	2,4
Centre-Nord	Namentenga	Dargo	0,0	0,2	5,3	3,1	5,5	5,2	5,2	4,7	5,6	3,9	2,3	2,6

Région	Province	Commune	Décès/accouchement	Mortalité/enfant de moins de 5 ans	Eau potable	Handicap	Lieu d'aisance	Evacuation des eaux usées	Evacuation des ordures	Matériaux de la maison	Combustible de cuisson	Source d'énergie	Surpeuplement	Possession de biens essentiels
Centre-Ouest	Sanguie	Dassa	0,0	0,1	10,2	3,8	5,0	5,3	5,3	3,3	5,3	2,9	2,4	2,5
Boucle Du Mouhoun	Mouhoun	Dedougou	0,0	0,1	9,2	3,0	5,4	5,4	5,1	4,0	5,4	2,1	2,4	2,7
Sahel	Oudalan	Deou	0,0	0,2	6,8	2,4	5,6	5,6	5,5	5,4	5,6	5,3	3,3	4,3
Boucle Du Mouhoun	Sourou	Di	0,0	0,1	9,0	3,0	5,3	5,3	5,0	4,3	5,3	2,1	2,4	2,1
Est	Gourma	Diabo	0,0	0,2	2,5	5,5	5,4	5,0	5,3	2,9	5,4	4,3	3,8	3,6
Centre - Est	Kouritenga	Dialgayé	0,0	0,3	1,8	4,9	5,5	5,3	5,4	2,6	5,6	4,3	3,3	2,4
Est	Tapoa	Diapaga	0,0	0,2	5,6	2,7	5,2	5,4	5,2	5,3	5,4	4,4	2,9	4,2
Est	Gourma	Diapangou	0,0	0,2	2,7	3,7	5,5	5,4	5,1	4,6	5,5	4,4	3,9	3,0
Centre-Ouest	Sanguie	Didyr	0,0	0,1	9,4	3,5	5,2	5,2	5,0	4,5	5,2	3,3	2,7	2,8
Sud-Ouest	Bougouriba	Diebougou	0,0	0,1	7,4	3,7	5,5	5,4	5,4	4,4	5,4	3,3	1,9	3,7
Sahel	Soum	Diguel	0,0	0,1	1,5	2,8	5,8	5,8	5,8	5,8	5,8	4,8	4,3	5,1
Sud-Ouest	Ioba	dissin	0,0	0,1	5,2	6,0	5,6	5,5	5,4	4,4	5,6	4,2	1,4	4,0
Boucle Du Mouhoun	Kossi	Djibasso	0,0	0,1	10,4	1,8	5,2	5,2	5,0	5,1	5,4	2,4	2,8	4,1
Sahel	Soum	Djibo	0,0	0,2	3,4	3,8	5,5	5,4	5,3	4,2	5,5	4,2	3,5	3,7
Sud-Ouest	Poni	Djigoué	0,0	0,2	7,8	2,0	5,3	5,2	4,9	5,0	5,3	2,8	2,3	3,3
Hauts-Bassins	Kenedougou	Djigouera	0,0	0,2	7,0	4,5	5,4	5,4	5,3	4,7	5,4	1,5	1,6	1,7
Boucle Du Mouhoun	Kossi	Dokui	0,0	0,2	10,1	1,8	5,2	5,3	5,1	5,2	5,3	2,9	2,8	2,9
Sud-Ouest	Bougouriba	Dolo	0,0	0,2	7,6	6,8	5,4	5,3	5,3	3,7	5,4	2,5	1,5	3,5
Sahel	Seno	Dori	0,0	0,3	2,5	2,4	5,3	5,4	5,1	5,1	5,4	4,8	3,8	4,7
Centre-Sud	Bazega	Doulougou	0,1	0,3	3,1	5,5	5,5	5,0	5,5	4,7	5,6	3,7	2,3	1,6
Boucle Du Mouhoun	Kossi	Doumbala	0,0	0,2	9,4	1,9	5,4	5,4	5,4	5,3	5,5	2,6	2,1	3,8
Cascades	Leraba	Douna	0,1	0,4	8,2	5,6	5,5	5,5	5,4	3,3	5,4	2,4	2,4	2,8
Boucle Du Mouhoun	Mouhoun	Douroula	0,0	0,3	6,3	3,1	5,1	5,3	5,5	4,8	5,5	3,1	3,3	2,8
Centre - Est	Koulpelogo	Dourtenga	0,0	0,1	1,5	4,7	5,1	5,3	5,3	2,3	5,3	4,6	3,1	3,6
Est	Gourma	Fada-ngourma	0,0	0,2	4,8	3,0	5,4	5,5	5,4	4,4	5,4	3,4	3,3	3,1
Sahel	Seno	Falagountou	0,0	0,2	2,9	3,2	5,4	5,5	5,1	5,3	5,5	4,6	3,7	4,1
Boucle Du Mouhoun	Bale	Fara	0,0	0,2	2,3	3,1	5,3	5,1	5,3	4,2	5,2	2,6	2,8	2,1
Hauts-Bassins	Houet	Faramana	0,0	0,0	10,5	1,8	5,6	5,5	5,4	4,6	5,6	4,2	3,4	3,2
Hauts-Bassins	Houet	Fo	0,0	0,2	10,5	2,8	5,3	5,5	5,2	4,9	5,4	2,6	2,6	1,6
Hauts-Bassins	Tuy	Founzan	0,0	0,3	5,9	2,8	5,4	5,1	5,3	4,5	5,4	3,1	1,9	3,0
Est	Komandjoari	Foutouri	0,0	0,2	2,4	1,5	5,8	5,7	5,7	5,6	5,8	4,5	2,9	4,4
Centre-Ouest	Ziro	Gao	0,0	0,2	6,0	4,5	5,4	5,2	5,4	4,4	5,4	3,2	2,5	2,2
Centre-Sud	Bazega	Gaongo	0,0	0,2	1,8	3,4	5,5	5,5	5,5	4,7	5,5	2,7	3,0	1,7
Sud-Ouest	Poni	Gaoua	0,0	0,2	4,6	4,9	5,2	5,1	4,9	2,2	4,9	3,4	2,4	3,4
Centre - Est	Boulgou	Garango	0,0	0,1	4,6	5,1	5,6	5,5	5,4	2,7	5,5	4,2	2,3	3,6
Boucle Du Mouhoun	Nayala	Gassan	0,0	0,2	9,7	3,4	5,2	5,2	5,3	4,7	5,3	1,9	2,3	2,4

Région	Province	Commune	Décès/accouchement	Mortalité/enfant de moins de 5 ans	Eau potable	Handicap	Lieu d'aisance	Evacuation des eaux usées	Evacuation des ordures	Matériaux de la maison	Combustible de cuisson	Source d'énergie	Surpeuplement	Possession de biens essentiels
Est	Komandjoari	Gayeri	0,0	0,1	4,3	1,9	5,4	5,4	5,0	5,3	5,4	5,0	2,9	3,6
Sud-Ouest	Poni	Gbombhora	0,0	0,1	3,6	2,8	5,3	5,3	5,0	4,0	5,3	4,7	1,6	4,1
Centre-Ouest	Sanguie	Godyr	0,0	0,3	8,7	4,4	5,1	5,0	5,1	4,3	5,1	3,9	2,9	2,9
Centre-Sud	Zoundweogo	Gogo	0,0	0,2	1,9	4,5	5,2	5,1	5,2	4,2	5,2	4,0	2,8	2,5
Boucle Du Mouhoun	Sourou	Gomboro	0,0	0,4	5,1	5,4	5,3	4,8	4,9	4,9	5,3	3,0	2,2	3,0
Centre-Sud	Zoundweogo	Gomboussougou	0,0	0,2	2,6	4,4	5,3	5,3	5,3	2,9	5,2	3,8	3,5	3,2
Nord	Passore	Gomponsom	0,0	0,2	6,4	4,5	5,0	4,8	4,8	3,7	5,0	4,0	2,9	2,5
Sahel	Seno	Gorgadji	0,0	0,3	1,1	1,9	5,4	5,4	5,4	5,1	5,4	5,2	3,7	4,0
Sahel	Oudalan	Gorom-gorom	0,0	0,7	4,1	3,0	5,1	5,2	4,6	4,6	4,8	4,0	2,3	3,2
Boucle Du Mouhoun	Nayala	Gossina	0,0	0,2	9,6	3,8	5,0	5,1	4,9	4,3	5,1	2,4	2,5	2,8
Centre - Est	Kouritenga	Gounguen	0,1	0,3	1,0	7,3	5,5	5,2	5,0	2,8	5,5	4,2	3,0	3,2
Nord	Zondoma	Goursi	0,0	0,1	9,2	4,6	5,2	4,8	5,0	4,2	5,2	3,1	2,7	2,6
Sud-Ouest	Ioba	Gueguere	0,0	0,1	7,0	4,9	5,4	5,4	5,3	4,3	5,4	3,3	2,4	3,8
Centre-Sud	Nahouri	Guiaro	0,0	0,3	2,1	4,0	5,4	5,4	5,0	5,1	5,4	2,2	3,3	2,1
Centre-Sud	Zoundweogo	Guiba	0,0	0,1	1,9	6,9	5,5	5,0	5,4	4,6	5,4	4,4	2,4	1,6
Centre-Nord	Bam	Guibare	0,0	0,0	4,5	3,5	5,7	5,6	5,7	5,3	5,7	3,5	1,7	3,2
Hauts-Bassins	Tuy	Hounde	0,0	0,2	6,6	3,1	5,5	5,4	5,4	4,5	5,5	2,1	1,8	2,4
Centre-Ouest	Boulkiemde	Imasgho	0,0	0,3	8,3	6,7	5,3	4,9	5,0	4,7	5,3	4,3	2,1	2,6
Sud-Ouest	Bougouriba	Iolonioro	0,0	0,2	6,1	3,5	5,3	5,4	5,3	4,8	5,4	3,0	2,2	2,9
Centre-Sud	Bazega	Ipelse	0,0	0,0	4,4	6,4	5,5	5,5	5,5	4,9	5,5	3,9	1,8	1,5
Nord	Yatenga	Kain	0,0	0,1	10,8	1,5	5,6	5,3	5,3	5,5	5,6	4,2	3,5	2,7
Nord	Yatenga	Kalsaka	0,0	0,1	8,8	3,3	5,3	5,1	5,2	5,0	5,5	3,5	2,3	2,4
Sud-Ouest	Poni	Kampti	0,0	0,3	3,7	3,5	5,0	5,1	4,7	3,8	5,0	3,2	2,7	3,2
Centre - Est	Kouritenga	Kando	0,0	0,2	0,9	5,6	5,4	5,4	5,3	3,7	5,4	3,6	3,0	1,7
Hauts-Bassins	Kenedougou	Kangala	0,0	0,3	4,9	3,7	5,4	4,7	5,4	3,3	5,4	0,3	2,3	2,0
Cascades	Leraba	Kankalaba	0,0	0,2	7,2	4,5	5,3	4,7	4,8	2,7	5,6	0,5	1,8	2,2
Est	Tapoa	Kantchari	0,0	0,2	7,0	2,5	5,4	5,4	5,1	5,3	5,4	4,6	2,3	4,0
Hauts-Bassins	Houet	Karangasso-sambla	0,0	0,2	9,8	3,5	5,5	5,5	5,3	4,4	5,5	1,8	2,0	1,7
Hauts-Bassins	Houet	Karangasso-vigue	0,0	0,2	8,5	2,7	5,5	5,4	5,5	4,4	5,5	1,8	1,9	1,7
Centre-Nord	Sanmatenga	Kaya	0,0	0,1	3,8	3,8	5,5	5,5	5,3	4,2	5,4	3,3	3,1	3,0
Hauts-Bassins	Kenedougou	Kayan	0,0	0,3	9,5	3,2	5,2	5,1	5,0	4,9	5,2	1,5	2,4	2,4
Centre-Sud	Bazega	Kayao	0,0	0,1	4,4	5,6	5,4	5,3	5,3	4,6	5,3	3,9	2,3	1,9
Sahel	Soum	Kelbo	0,0	0,2	2,7	3,3	5,6	5,5	4,2	5,2	5,6	4,1	3,9	3,6
Boucle Du Mouhoun	Sourou	Kiembara	0,0	0,1	9,6	2,9	5,4	5,1	5,2	5,1	5,4	4,3	2,1	3,0
Centre-Ouest	Boulkiemde	Kindi	0,0	0,2	7,5	6,3	5,3	5,1	5,1	4,4	5,3	4,5	1,9	2,8
Nord	Passore	Kirsi	0,0	0,2	5,4	5,4	5,0	5,2	4,9	4,2	5,2	3,4	3,9	1,9

Région	Province	Commune	Décès/accouchement	Mortalité/enfant de moins de 5 ans	Eau potable	Handicap	Lieu d'aisance	Evacuation des eaux usées	Evacuation des ordures	Matériaux de la maison	Combustible de cuisson	Source d'énergie	Surpeuplement	Possession de biens essentiels
Est	Gnagna	Koala	0,0	0,2	5,1	2,2	5,2	5,3	4,7	4,7	5,3	4,2	3,3	3,3
Plateau Central	Ganzourgou	Kogho	0,0	0,1	2,2	3,4	5,4	5,3	5,2	4,7	5,4	4,7	2,6	2,2
Centre-Ouest	Boulkiemde	Kokologo	0,0	0,3	6,0	7,4	5,3	5,2	5,0	3,9	5,3	3,7	2,8	1,4
Hauts-Bassins	Kenedougou	Koloko	0,0	0,3	5,4	2,5	5,5	5,4	5,4	3,6	5,5	0,9	1,7	2,3
Centre-Sud	Bazega	Kombissiri	0,0	0,1	1,9	6,4	5,5	5,4	5,4	4,1	5,4	3,6	3,0	1,4
Boucle Du Mouhoun	Kossi	Kombori	0,0	0,3	8,6	1,7	5,1	5,1	5,1	5,0	5,1	3,3	3,9	4,1
Centre	Kadiogo	Komki-ipala	0,0	0,1	6,5	6,6	5,5	5,4	5,4	4,3	5,5	4,2	1,9	2,3
Est	Kompienga	Kompienga	0,0	0,2	6,6	2,2	5,5	5,4	4,8	5,3	5,5	4,5	1,9	4,1
Centre	Kadiogo	Komsilga	0,3	0,1	2,5	4,4	5,3	5,2	4,6	3,3	4,3	2,5	3,3	1,9
Centre - Est	Boulgou	Komtoega	0,0	0,1	4,4	3,5	5,5	5,4	5,4	2,8	5,4	4,5	3,0	3,7
Boucle Du Mouhoun	Mouhoun	Kona	0,0	0,2	9,3	3,6	5,2	5,3	5,3	4,4	5,4	1,8	2,6	2,6
Centre-Nord	Bam	Kongoussi	0,0	0,2	4,6	4,6	5,5	5,3	5,4	4,4	5,5	3,5	2,3	3,2
Sud-Ouest	Ioba	Koper	0,0	0,1	5,9	4,7	5,5	5,4	5,1	4,7	5,5	4,6	1,8	4,0
Centre-Ouest	Sanguie	Kordie	0,0	0,2	4,3	6,0	5,2	5,0	5,1	4,6	5,2	3,8	2,1	2,8
Centre-Nord	Sanmatenga	Korsimoro	0,0	0,2	3,3	6,1	5,6	5,5	5,5	4,1	5,6	4,0	2,1	2,7
Nord	Yatenga	Kossouka	0,0	0,2	9,1	3,9	5,5	5,4	5,3	4,8	5,5	2,7	2,2	2,1
Hauts-Bassins	Tuy	Koti	0,0	0,1	6,6	3,0	5,4	5,4	5,3	4,6	5,4	3,1	2,6	2,9
Centre	Kadiogo	Koubri	0,0	0,1	3,5	4,8	5,6	5,5	5,6	4,9	5,6	3,7	2,3	2,2
Centre-Ouest	Boulkiemde	Koudougou	0,0	0,1	5,9	5,7	5,3	5,2	5,1	3,2	5,0	3,3	2,5	2,3
Boucle Du Mouhoun	Nayala	Kougny	0,0	0,2	9,9	4,9	5,3	5,2	5,2	4,7	5,3	2,1	2,2	2,4
Boucle Du Mouhoun	Banwa	Kouka	0,0	0,3	9,8	2,8	4,9	4,9	5,0	4,6	5,2	2,0	2,9	1,6
Hauts-Bassins	Tuy	Koumbia	0,0	0,1	8,0	3,6	5,3	5,3	5,3	4,8	5,4	1,7	1,7	2,2
Nord	Yatenga	Koumbri	0,0	0,1	8,3	2,8	5,5	5,4	5,0	5,3	5,6	3,5	2,7	2,6
Hauts-Bassins	Houet	Koundougou	0,0	0,1	10,4	3,0	5,5	5,5	5,1	5,2	5,6	1,5	1,4	2,3
Centre - Est	Kouritenga	Koupela	0,0	0,2	1,9	4,9	5,5	5,4	5,3	2,2	5,4	3,5	3,2	2,0
Hauts-Bassins	Kenedougou	Kourinion	0,0	0,1	7,0	4,0	5,5	5,4	5,4	3,6	5,4	1,3	2,5	1,4
Hauts-Bassins	Kenedougou	Kourouma	0,0	0,3	10,5	2,3	5,4	5,4	5,4	4,9	5,4	1,4	1,8	2,5
Sahel	Soum	Koutougou	0,0	0,5	3,8	3,3	5,5	5,5	5,3	4,9	5,5	4,3	3,5	3,7
Sud-Ouest	Noumbiel	Kpuere	0,0	0,2	1,7	3,7	5,4	5,4	5,0	4,3	5,4	3,1	2,7	3,1
Centre-Ouest	Sanguie	Kyon	0,0	0,2	9,1	5,1	5,2	4,9	5,0	4,4	5,1	3,9	1,8	3,1
Centre - Est	Koupelogo	Lalgaye	0,0	0,1	1,5	4,0	5,4	5,4	5,3	3,4	5,4	5,0	2,6	3,8
Boucle Du Mouhoun	Sourou	Lanfiera	0,0	0,2	8,7	3,7	5,4	5,2	5,4	5,0	5,0	1,4	2,5	2,4
Boucle Du Mouhoun	Sourou	Lankoue	0,0	0,1	10,2	4,2	5,3	4,9	5,3	5,0	5,3	3,5	2,8	2,3
Nord	Passore	La-toden	0,0	0,1	8,4	5,2	5,3	4,2	5,1	4,8	5,2	3,9	3,0	2,6
Plateau Central	Kourweogo	Laye	0,0	0,1	2,9	7,0	5,2	5,2	5,2	4,5	5,3	4,1	2,8	2,5
Nord	Zondoma	Leba	0,0	0,1	9,0	3,6	5,2	4,6	5,2	4,9	5,2	2,3	3,9	2,5

Région	Province	Commune	Décès/accouchement	Mortalité/enfant de moins de 5 ans	Eau potable	Handicap	Lieu d'aisance	Evacuation des eaux usées	Evacuation des ordures	Matériaux de la maison	Combustible de cuisson	Source d'énergie	Surpeuplement	Possession de biens essentiels
Sud-Ouest	Noumbiel	Legmoin	0,0	0,2	3,7	5,3	5,2	5,2	4,8	4,9	5,2	4,1	1,7	4,0
Hauts-Bassins	Houet	Lena	0,0	0,3	7,4	3,5	5,5	5,5	5,1	4,8	5,5	2,7	1,9	2,9
Centre-Ouest	Sissili	Leo	0,0	0,1	3,0	4,1	5,4	5,5	5,4	4,6	5,5	1,9	2,5	2,3
Est	Gnagna	Liptougou	0,0	0,2	3,5	2,2	5,3	4,9	4,8	5,2	5,2	4,6	4,0	3,7
Est	Tapoa	Logbou	0,0	0,1	7,7	2,7	5,2	5,0	4,9	5,1	5,2	3,2	2,4	4,5
Sud-Ouest	Poni	Loropeni	0,0	0,2	5,4	4,2	5,0	5,2	4,9	3,8	5,2	3,6	2,0	3,2
Cascades	Leraba	Loumana	0,0	0,4	7,0	5,3	5,4	5,1	5,3	3,1	5,4	1,2	2,8	2,2
Plateau Central	Oubritenga	Loumbila	0,0	0,1	2,1	5,9	5,5	5,5	5,5	3,4	5,5	3,3	2,4	2,1
Est	Kompienga	Madjoari	0,0	0,2	9,2	1,5	5,3	4,4	4,6	5,3	5,3	4,2	1,9	5,0
Boucle Du Mouhoun	Kossi	Madouba	0,0	0,3	6,6	3,3	5,1	4,7	4,5	5,2	5,4	2,5	2,9	3,9
Sud-Ouest	Poni	Malba	0,0	0,1	5,3	6,4	5,2	5,0	4,4	4,0	5,2	5,0	1,7	4,4
Centre-Nord	Sanmatenga	Mane	0,0	0,1	4,6	3,3	5,6	5,5	5,4	4,9	5,6	4,0	2,6	2,9
Centre-Sud	Zoundweogo	Manga	0,0	0,1	2,1	6,3	5,4	5,4	5,2	3,1	5,1	3,8	2,9	1,9
Cascades	Comoe	Mangodara	0,0	0,2	5,8	2,9	5,4	5,4	5,4	4,2	5,4	1,0	2,8	2,6
Est	Gnagna	Mani	0,0	0,2	4,2	1,8	5,4	5,2	5,0	5,0	5,4	4,6	4,1	3,3
Sahel	Yagha	Mansila	0,0	0,2	3,0	1,8	5,1	5,2	4,9	5,2	5,3	4,6	4,2	4,5
Sahel	Oudalan	Markoye	0,0	0,3	1,5	1,7	5,6	5,6	5,4	5,5	5,6	5,2	3,6	5,0
Est	Gourma	Matiakoali	0,0	0,2	6,2	2,1	5,4	5,4	5,4	5,3	5,4	4,3	2,7	3,4
Plateau Central	Ganzourgou	Megue	0,0	0,1	1,2	5,1	5,2	5,0	5,0	3,3	5,3	4,1	3,5	2,1
Sud-Ouest	Noumbiel	Midebdo	0,0	0,4	2,7	3,9	5,2	5,3	4,8	4,3	5,3	3,6	2,1	3,7
Plateau Central	Ganzourgou	Mogtedo	0,0	0,1	2,5	3,3	5,4	5,4	5,4	4,1	5,4	2,8	3,1	1,5
Hauts-Bassins	Kenedougou	Morlaba	0,0	0,3	9,7	3,5	5,1	5,1	5,0	4,9	5,1	0,9	2,5	2,3
Cascades	Comoe	Moussodougou	0,0	0,3	8,6	4,9	5,5	5,7	5,5	3,1	5,7	1,9	1,7	1,7
Centre-Nord	Namentenga	Nagbingou	0,0	0,1	2,0	2,7	5,7	5,7	5,7	5,4	5,7	4,5	4,2	4,1
Plateau Central	Oubritenga	Nagreongo	0,0	0,2	1,0	5,6	5,3	5,4	5,4	4,7	5,5	3,3	3,1	1,9
Sud-Ouest	Poni	Nako	0,0	0,2	5,7	4,9	5,0	5,2	4,6	4,4	5,3	4,6	1,2	4,2
Centre-Nord	Sanmatenga	Namissiguima	0,0	0,1	3,0	3,8	5,5	5,5	5,2	4,4	5,5	4,4	2,9	3,2
Nord	Yatenga	Namissiguima_n	0,0	0,1	8,9	3,4	5,5	5,3	5,3	4,0	5,3	2,7	2,4	2,5
Est	Tapoa	Namouno	0,1	0,1	4,5	3,3	5,4	5,4	5,0	5,1	5,4	3,1	1,8	3,7
Centre-Ouest	Boulkiemde	Nandiala	0,1	0,2	8,7	5,4	5,2	5,2	5,0	3,8	5,3	4,4	2,1	3,1
Centre-Ouest	Boulkiemde	Nanoro	0,0	0,1	4,5	5,0	5,3	5,1	5,2	3,8	5,3	4,1	2,4	2,6
Centre-Nord	Bam	Nassere	0,0	0,2	6,7	3,9	5,5	5,3	5,5	4,8	5,5	3,6	2,5	2,9
Sahel	Soum	Nassoumbou	0,0	0,2	4,9	3,9	5,4	5,6	5,3	5,6	5,6	4,2	1,7	4,5
Hauts-Bassins	Kenedougou	Ndorola	0,0	0,2	9,8	3,3	5,3	5,2	4,8	4,9	5,3	1,8	2,8	2,8
Centre-Ouest	Sissili	Nebielianayou	0,0	0,3	2,1	4,9	5,0	4,9	4,8	3,8	4,9	3,6	2,9	2,7
Centre-Ouest	Sissili	Niabouri	0,0	0,1	4,2	2,5	5,4	5,3	5,3	4,9	5,4	3,2	2,3	3,0

Région	Province	Commune	Décès/accouchement	Mortalité/enfant de moins de 5 ans	Eau potable	Handicap	Lieu d'aisance	Evacuation des eaux usées	Evacuation des ordures	Matériaux de la maison	Combustible de cuisson	Source d'énergie	Surpeuplement	Possession de biens essentiels
Cascades	Comoe	Niangoloko	0,0	0,2	3,9	3,2	5,5	5,5	5,4	3,6	5,5	1,6	3,1	1,8
Cascades	Leraba	Niankorodougou	0,0	0,8	5,3	4,2	5,2	5,1	5,3	2,9	5,3	0,3	3,2	1,8
Centre - Est	Boulgou	Niaogho	0,0	0,1	1,3	3,6	5,5	5,6	5,5	2,3	5,5	4,5	2,3	4,0
Sud-Ouest	Ioba	Niego	0,0	0,1	5,0	2,2	5,5	5,5	5,3	5,2	5,4	4,2	1,7	4,4
Plateau Central	Kourweogo	Niou	0,0	0,3	3,2	6,3	5,3	5,0	5,2	4,4	5,3	4,1	3,0	2,7
Centre-Sud	Zoundweogo	Nobere	0,0	0,2	2,0	5,0	5,4	5,3	5,5	4,7	5,5	4,2	2,1	1,5
Boucle Du Mouhoun	Kossi	Nouna	0,0	0,1	9,5	2,2	5,4	5,2	5,2	4,9	5,4	2,7	2,5	2,9
Hauts-Bassins	Kenedougou	Orodara	0,0	0,1	4,2	5,3	5,6	5,4	5,4	3,0	5,2	0,7	2,6	1,8
Sud-Ouest	Ioba	Oronkua	0,0	0,1	7,3	2,9	5,5	5,4	5,3	4,8	5,5	3,8	2,3	3,7
Centre	Kadiogo	Ouagadougou	0,0	0,1	1,0	4,4	5,4	5,4	3,9	2,3	3,9	1,9	2,5	1,9
Nord	Yatenga	Ouahigouya	0,0	0,1	8,4	3,6	5,5	5,4	5,2	3,9	5,3	2,6	2,4	3,0
Centre - Est	Koulpelogo	Ouargaye	0,0	0,1	2,1	5,3	5,4	5,4	5,2	3,5	5,4	4,9	2,2	3,2
Boucle Du Mouhoun	Mouhoun	Ouarkoye	0,0	0,1	9,4	2,3	5,2	5,3	5,2	4,6	5,4	2,2	2,7	2,5
Cascades	Leraba	Oueleni	0,0	0,6	3,9	5,3	5,3	5,1	5,4	3,4	5,4	0,6	1,6	1,9
Sud-Ouest	Ioba	Oouessa	0,0	0,2	3,7	5,1	5,3	5,0	5,2	4,0	5,2	3,7	2,1	2,6
Nord	Loroum	Quindigui	0,0	0,1	9,3	3,1	5,4	5,0	4,8	5,2	5,5	3,3	2,4	2,2
Nord	Yatenga	Oula	0,0	0,1	8,9	3,8	5,5	5,1	5,3	5,0	5,6	3,3	2,1	2,7
Cascades	Comoe	Ouo	0,0	0,4	4,0	3,0	5,2	5,3	5,0	4,9	5,3	1,5	3,2	2,2
Plateau Central	Oubritenga	Ourgou-manega	0,0	0,1	1,1	6,4	5,3	5,2	5,1	4,7	5,3	4,0	2,6	2,7
Boucle Du Mouhoun	Bale	Ouri	0,0	0,1	8,2	4,5	5,4	5,4	5,4	4,2	5,6	1,6	3,5	2,4
Sahel	Oudalan	Oursi	0,0	0,2	5,8	2,1	5,5	5,4	5,2	5,5	5,5	5,3	2,7	5,0
Boucle Du Mouhoun	Bale	Pa	0,0	0,2	6,6	2,9	5,4	5,3	5,2	4,7	5,5	2,9	2,2	3,2
Centre	Kadiogo	Pabre	0,0	0,2	3,4	4,2	5,6	5,6	5,2	4,7	5,5	4,1	1,7	2,0
Hauts-Bassins	Houet	Padema	0,0	0,3	10,6	2,5	5,3	5,1	5,3	5,3	5,4	1,7	1,9	1,8
Est	Kompienga	Pama	0,0	0,1	6,8	2,0	5,5	5,4	5,3	5,2	5,5	3,7	2,0	3,6
Est	Tapoa	Partiaga	0,0	0,3	5,6	2,9	5,4	5,3	5,2	5,4	5,4	4,6	2,2	3,9
Centre-Ouest	Boulkiemde	Pella	0,0	0,2	4,4	5,4	5,4	4,7	5,4	4,4	5,4	4,9	3,5	3,0
Hauts-Bassins	Houet	Peni	0,0	0,2	7,3	3,3	5,3	5,4	5,2	4,8	5,5	1,8	1,4	1,6
Centre-Nord	Sanmatenga	Pensa	0,0	0,2	3,7	4,0	5,5	5,5	5,2	4,6	5,5	4,1	2,6	2,9
Sud-Ouest	Poni	Perigban	0,0	0,0	3,0	5,8	4,7	5,1	5,0	3,5	5,1	4,0	2,8	3,5
Centre-Nord	Sanmatenga	Pibaore	0,0	0,2	2,4	4,4	5,2	5,3	5,2	4,5	5,3	4,6	2,2	2,8
Est	Gnagna	Piela	0,0	0,2	2,3	2,7	5,5	5,4	5,4	4,8	5,5	4,3	3,8	2,6
Nord	Passore	Pilimpikou	0,1	0,2	4,0	5,2	5,2	4,8	5,1	4,0	5,2	4,7	2,4	2,9
Centre-Nord	Sanmatenga	Pissila	0,0	0,2	3,9	3,8	5,5	5,5	5,0	5,0	5,6	4,7	2,7	2,9
Centre-Sud	Nahouri	Po	0,0	0,1	2,6	4,5	5,5	5,5	5,4	4,5	5,4	3,9	2,7	2,2
Centre-Ouest	Boulkiemde	Poa	0,0	0,4	3,4	5,8	5,3	4,9	5,2	4,3	5,4	3,5	2,8	1,7

Région	Province	Commune	Décès/accouchement	Mortalité/enfant de moins de 5 ans	Eau potable	Handicap	Lieu d'aisance	Evacuation des eaux usées	Evacuation des ordures	Matériaux de la maison	Combustible de cuisson	Source d'énergie	Surpeuplement	Possession de biens essentiels
Sahel	Soum	Pobe-mengao	0,0	0,3	4,3	5,2	5,5	5,6	5,5	4,9	5,7	3,8	1,4	1,7
Boucle Du Mouhoun	Bale	Pompoi	0,0	0,3	5,0	2,6	5,3	5,3	5,6	4,3	5,6	1,7	3,7	2,7
Centre-Ouest	Sanguie	Pouni	0,0	0,1	7,3	5,4	5,0	5,1	4,9	4,4	5,1	3,4	2,2	2,6
Boucle Du Mouhoun	Bale	Poura	0,0	0,1	3,1	3,3	5,5	5,4	5,3	3,1	5,3	1,9	2,4	1,9
Centre - Est	Kouritenga	Pouytenga	0,0	0,2	2,8	4,9	5,5	5,4	4,6	1,7	5,3	2,3	3,0	2,0
Nord	Yatenga	Rambo	0,0	0,2	7,8	4,0	5,4	5,3	5,4	4,9	5,7	2,9	3,3	2,3
Centre-Ouest	Boulkiemde	Ramongo	0,0	0,2	8,0	6,9	5,5	5,4	5,4	4,2	5,5	4,2	2,3	2,6
Centre-Ouest	Sanguie	Reo	0,0	0,0	9,1	4,6	5,3	5,1	5,2	4,3	5,3	3,3	2,1	2,6
Centre-Nord	Bam	Rollo	0,0	0,1	7,8	3,7	5,4	4,9	5,5	5,2	5,6	2,6	3,4	2,5
Centre-Nord	Bam	Rouko	0,0	0,1	7,0	3,3	5,5	5,5	5,6	5,2	5,5	4,1	1,8	3,1
Centre	Kadiogo	Saaba	0,0	0,2	0,6	3,8	5,3	5,2	4,5	2,7	3,9	1,9	3,5	1,9
Centre-Nord	Bam	Sabce	0,0	0,2	4,1	5,1	5,5	5,3	5,4	4,9	5,6	4,1	1,9	2,9
Centre-Ouest	Boulkiemde	Sabou	0,0	0,2	4,2	7,0	5,2	4,9	4,9	4,4	5,2	3,7	2,4	2,0
Boucle Du Mouhoun	Mouhoun	Safane	0,0	0,2	8,6	3,1	5,5	5,4	5,4	3,9	5,5	1,4	2,1	2,2
Plateau Central	Ganzourgou	Salogo	0,0	0,2	2,1	5,1	5,2	4,9	5,0	3,6	5,2	3,8	3,4	1,8
Nord	Passore	Samba	0,0	0,1	6,2	6,3	5,5	5,1	5,0	4,7	5,5	4,2	2,6	2,8
Boucle Du Mouhoun	Banwa	Sami	0,0	0,1	8,3	4,4	4,8	4,6	4,9	4,8	5,0	3,8	2,7	1,7
Hauts-Bassins	Kenedougou	Samogohiri	0,1	0,3	8,0	5,5	5,3	5,4	5,4	3,1	5,4	0,3	1,9	1,9
Hauts-Bassins	Kenedougou	Samorogouan	0,0	0,3	9,7	2,7	5,3	5,2	5,2	4,3	5,3	1,1	2,5	1,9
Sahel	Seno	Sampelga	0,0	0,2	3,3	1,5	5,5	5,5	5,2	5,5	5,5	5,3	4,2	5,2
Boucle Du Mouhoun	Banwa	Sanaba	0,0	0,2	9,1	3,7	5,2	5,2	5,2	5,1	5,3	2,8	2,6	2,0
Centre - Est	Koulpelogo	Sangha	0,0	0,1	6,0	3,3	5,4	4,7	5,0	4,9	5,4	5,0	1,8	3,5
Centre-Sud	Bazega	Sapone	0,0	0,1	2,5	7,3	5,6	5,6	5,5	4,8	5,6	4,2	2,2	2,0
Centre-Ouest	Ziro	Sapouy	0,0	0,2	3,7	3,5	5,3	5,4	5,2	4,5	5,5	3,5	2,7	2,2
Hauts-Bassins	Houet	Satiri	0,0	0,2	10,0	2,9	5,5	5,3	5,4	4,8	5,5	2,2	2,8	2,3
Sahel	Yagha	Sebba	0,0	0,2	3,0	2,0	5,3	5,2	4,9	5,2	5,2	4,2	4,5	4,4
Nord	Yatenga	Senguenega	0,0	0,1	9,5	3,3	5,4	5,3	5,2	4,7	5,5	3,0	2,3	2,3
Sahel	Seno	Seytenga	0,0	0,2	3,0	2,4	5,4	5,5	5,2	5,4	5,5	5,1	4,1	4,8
Boucle Du Mouhoun	Bale	Siby	0,0	0,1	6,6	2,7	5,6	5,6	5,6	4,3	5,6	1,8	1,6	2,4
Cascades	Comoe	Sideradougou	0,0	0,3	7,3	3,0	5,3	5,3	5,2	4,7	5,3	1,0	2,5	1,6
Centre-Ouest	Boulkiemde	Sigle	0,1	0,1	5,3	7,4	5,3	5,0	5,1	4,6	5,3	4,8	2,9	3,1
Centre-Ouest	Sissili	Silly	0,0	0,4	4,9	3,5	5,1	5,1	4,8	5,0	5,3	3,0	2,9	2,6
Hauts-Bassins	Kenedougou	Sindo	0,0	0,6	9,9	2,3	5,3	5,2	5,1	4,7	5,3	0,5	3,2	2,0
Cascades	Leraba	Sindou	0,0	0,4	5,2	5,6	5,2	5,0	5,1	2,5	5,3	1,4	2,3	2,7
Centre-Ouest	Boulkiemde	soaw	0,0	0,2	5,7	5,6	5,1	4,7	5,1	4,4	5,2	4,2	2,8	3,2
Boucle Du Mouhoun	Banwa	Solenzo	0,0	0,2	10,4	3,0	5,3	5,2	5,2	4,8	5,3	2,6	2,9	1,9

Région	Province	Commune	Décès/accouchement	Mortalité/enfant de moins de 5 ans	Eau potable	Handicap	Lieu d'aisance	Evacuation des eaux usées	Evacuation des ordures	Matériaux de la maison	Combustible de cuisson	Source d'énergie	Surpeuplement	Possession de biens essentiels
Sahel	Yagha	Solhan	0,0	0,2	2,6	2,1	5,2	5,3	4,8	5,2	5,3	4,6	4,2	4,2
Nord	Loroum	Solle	0,0	0,2	6,9	3,2	5,3	5,1	5,0	5,3	5,4	4,3	3,3	2,7
Boucle Du Mouhoun	Kossi	Sono	0,0	0,4	7,1	4,2	5,8	4,4	4,8	5,7	5,1	2,4	0,7	2,0
Cascades	Comoe	Soubakaniedougou	0,0	0,1	2,5	3,6	5,4	5,5	5,2	3,5	5,5	0,7	3,4	1,8
Centre - Est	Koulpelogo	Soudougou	0,0	0,2	7,9	2,5	5,3	5,4	4,7	4,7	5,5	4,7	1,2	3,9
Centre-Ouest	Boulkiemde	Sourgou	0,0	0,1	3,9	6,1	5,2	5,4	4,2	4,6	5,4	3,6	3,5	2,5
Plateau Central	Kourweogo	Sourgoubila	0,0	0,3	4,5	6,3	5,3	5,2	5,0	4,4	5,3	4,5	2,5	2,4
Est	Tapoa	Tambaga	0,0	0,2	6,1	2,9	5,3	5,3	5,2	5,3	5,4	4,2	2,3	4,3
Nord	Yatenga	Tangaye	0,0	0,1	8,4	3,1	5,3	5,3	5,3	4,9	5,5	3,9	2,4	2,3
Centre	Kadiogo	Tanghin dassouri	0,0	0,1	4,8	6,0	5,6	5,6	5,5	4,5	5,5	3,8	1,8	1,8
Sahel	Yagha	Tankougounadie	0,0	0,3	4,6	1,4	4,7	5,1	4,8	5,2	5,2	4,8	4,0	4,8
Est	Tapoa	Tansarga	0,0	0,3	6,9	2,7	5,1	5,1	4,6	5,1	5,2	3,9	2,5	4,1
Boucle Du Mouhoun	Banwa	Tansila	0,0	0,1	8,5	2,5	5,1	4,9	5,0	4,9	5,1	2,8	3,2	2,6
Boucle Du Mouhoun	Mouhoun	Tcheriba	0,0	0,1	9,3	2,4	5,3	5,3	5,0	4,4	5,4	2,6	2,8	2,8
Centre-Ouest	Sanguie	Tenado	0,0	0,1	9,6	3,8	5,2	5,2	5,1	4,5	5,2	3,7	2,5	3,1
Centre - Est	Boulgou	Tenkodogo	0,0	0,2	3,7	5,0	5,2	5,1	5,1	2,6	5,2	3,8	3,1	2,4
Centre - Est	Kouritenga	Tensobentenga	0,0	0,3	0,8	5,6	5,5	5,3	5,4	2,6	5,4	3,9	3,3	2,6
Est	Gnagna	Thion	0,0	0,1	1,1	1,7	5,4	5,3	5,3	5,0	5,4	4,9	3,7	3,6
Nord	Yatenga	Thiou	0,0	0,1	9,7	2,0	5,5	5,3	5,1	4,8	5,4	4,0	2,5	2,2
Centre-Ouest	Boulkiemde	Thyou	0,0	0,2	3,0	6,8	5,3	5,2	4,9	4,0	5,3	3,2	2,5	1,6
Sud-Ouest	Bougouriba	Tiankoura	0,0	0,3	4,9	5,5	5,2	5,2	5,0	4,5	5,4	4,5	1,3	4,3
Est	Gourma	Tibga	0,0	0,2	2,1	4,2	5,4	5,0	5,0	3,8	5,4	4,5	3,6	3,2
Centre-Sud	Nahouri	Tiebele	0,0	0,1	1,6	5,3	5,4	5,4	5,2	5,1	5,4	5,0	2,0	3,0
Cascades	Comoe	Tiefora	0,0	0,3	6,0	3,3	5,3	5,2	5,2	4,0	5,3	1,1	3,2	1,7
Centre-Nord	Bam	Tikare	0,0	0,1	8,7	4,2	5,6	5,3	5,5	4,8	5,6	4,0	2,4	2,6
Sahel	Oudalan	Tin-akoff	0,1	0,1	4,5	1,8	5,5	5,5	5,5	5,5	5,5	5,5	3,9	5,4
Sahel	Yagha	Titabe	0,0	0,2	2,4	1,7	5,2	5,3	5,2	5,3	5,4	4,7	4,1	4,6
Nord	Loroum	Titao	0,0	0,1	9,1	3,4	5,2	4,9	5,1	4,5	5,3	3,2	3,3	2,7
Centre-Ouest	Sissili	To	0,0	0,2	6,6	3,3	5,4	5,1	5,2	5,1	5,4	2,6	2,5	2,8
Centre-Sud	Bazega	Toece	0,0	0,1	1,5	7,3	5,4	5,3	5,5	4,9	5,6	4,0	2,3	1,8
Plateau Central	Kourweogo	Toeghin	0,0	0,2	1,1	6,4	5,3	5,3	5,3	5,1	5,3	4,4	2,4	2,9
Boucle Du Mouhoun	Sourou	Toeni	0,0	0,3	10,3	2,3	5,4	5,2	5,3	5,3	5,4	4,0	2,2	3,6
Boucle Du Mouhoun	Nayala	Toma	0,0	0,1	9,7	4,5	5,3	5,2	5,3	5,0	5,4	3,5	1,7	3,4
Sahel	Soum	Tongomayel	0,0	0,2	6,8	3,8	5,6	5,6	5,6	5,4	5,6	4,2	2,8	3,1
Boucle Du Mouhoun	Sourou	Tougan	0,0	0,1	9,9	3,8	5,3	5,3	5,2	4,9	5,3	3,3	2,2	3,3
Nord	Zondoma	Tougo	0,0	0,1	7,7	3,3	5,3	4,9	5,1	4,4	5,3	3,2	3,9	2,5

Région	Province	Commune	Décès/accouchement	Mortalité/enfant de moins de 5 ans	Eau potable	Handicap	Lieu d'aisance	Evacuation des eaux usées	Evacuation des ordures	Matériaux de la maison	Combustible de cuisson	Source d'énergie	Surpeuplement	Possession de biens essentiels
Centre-Nord	Namentenga	Tougouri	0,0	0,2	3,2	3,0	5,5	5,5	5,3	5,0	5,5	4,5	3,0	3,2
Hauts-Bassins	Houet	Toussiana	0,0	0,3	7,4	4,9	5,6	5,7	5,3	3,3	5,6	1,7	1,2	2,1
Cascades	Leraba	Wolonkoto	0,0	0,4	3,7	4,8	5,7	5,6	5,8	3,6	5,8	3,0	3,5	3,1
Boucle Du Mouhoun	Nayala	Yaba	0,0	0,1	8,7	4,7	5,3	5,0	5,3	5,0	5,3	3,6	2,1	3,0
Boucle Du Mouhoun	Bale	Yaho	0,0	0,1	8,5	2,5	5,4	5,4	5,3	4,4	5,4	2,3	2,9	3,6
Nord	Passore	Yako	0,0	0,1	8,0	4,9	5,1	5,0	5,0	4,5	5,1	4,0	2,8	3,1
Centre-Nord	Namentenga	Yalgo	0,0	0,2	3,0	1,9	5,4	5,5	5,3	4,7	5,6	3,8	3,7	3,7
Est	Gourma	Yamba	0,0	0,1	2,9	2,4	5,3	5,2	5,0	5,2	5,3	4,7	3,2	2,7
Centre - Est	Koulpelogo	Yargatenga	0,0	0,1	4,0	4,3	5,3	5,3	4,6	3,9	5,3	4,5	2,1	2,8
Centre - Est	Kouritenga	Yargo	0,0	0,2	2,2	4,6	5,6	5,5	5,6	2,6	5,6	3,4	3,0	2,7
Boucle Du Mouhoun	Nayala	Ye	0,0	0,1	9,6	3,4	5,3	5,3	5,2	4,9	5,4	2,9	2,2	2,7
Centre - Est	Koulpelogo	Yonde	0,0	0,1	3,1	3,5	5,3	5,3	4,7	3,7	5,3	4,8	2,7	3,7
Centre - Est	Boulgou	Zabre	0,0	0,1	5,6	4,2	5,5	5,4	5,4	4,1	5,4	3,9	2,9	2,9
Plateau Central	Ganzourgou	Zam	0,0	0,2	3,3	4,0	5,5	5,4	5,4	4,8	5,4	3,6	2,8	1,8
Sud-Ouest	Ioba	Zambo	0,0	0,1	7,3	3,9	5,5	5,5	5,4	4,8	5,5	4,0	1,5	3,8
Centre-Ouest	Sanguie	Zamo	0,0	0,2	7,9	2,6	5,3	5,2	5,1	4,8	5,2	3,2	3,4	3,1
Centre-Ouest	Sanguie	Zawara	0,0	0,2	4,1	3,4	5,4	5,3	5,4	5,0	5,4	2,9	1,9	2,5
Centre-Sud	Nahouri	Zecco	0,0	0,1	0,9	7,0	5,6	5,6	5,4	5,2	5,5	4,6	1,4	3,0
Centre-Nord	Namentenga	Zeguedeguin	0,0	0,2	3,0	2,8	5,3	5,3	5,3	4,9	5,3	4,3	3,9	3,5
Centre-Nord	Sanmatenga	Ziga	0,0	0,1	3,0	3,8	5,5	5,5	5,2	4,4	5,5	4,4	2,9	3,2
Centre-Nord	Bam	Zimtenga	0,0	0,2	6,7	3,9	5,5	5,3	5,5	4,8	5,5	3,6	2,5	2,9
Plateau Central	Oubritenga	Ziniare	0,0	0,2	2,5	5,5	5,3	5,2	4,9	3,7	4,9	3,4	3,0	2,0
Centre-Sud	Nahouri	Ziou	0,0	0,2	2,3	4,6	5,5	5,5	5,5	5,1	5,5	4,7	1,7	3,2
Plateau Central	Oubritenga	Zitenga	0,0	0,1	2,3	5,8	5,3	5,1	5,1	4,9	5,3	3,9	2,8	2,3
Centre - Est	Boulgou	Zoaga	0,0	0,0	5,3	4,3	5,3	5,4	5,2	5,0	5,4	4,8	1,9	2,7
Nord	Yatenga	Zogore	0,0	0,2	9,0	4,0	5,5	5,4	5,4	4,9	5,5	3,9	2,4	2,3
Centre - Est	Boulgou	Zonse	0,0	0,2	3,4	4,8	5,4	5,4	5,3	2,4	5,3	3,5	3,2	2,2
Plateau Central	Ganzourgou	Zorgho	0,0	0,3	2,1	5,7	5,2	5,3	5,1	2,6	5,3	3,4	3,2	2,1
Plateau Central	Ganzourgou	Zoungou	0,0	0,3	1,3	3,9	5,3	5,1	5,2	2,1	5,3	3,0	3,4	1,8

Annexe 10 : Contribution de la privation dans les indicateurs à l'indice local de pauvreté multidimensionnelle selon les communes (2/2)

Région	Province	Commune	Possession d'un acte de naissance	Mariage d'enfants	Travail des enfants	Achèvement du post-primaire	Alphabétisation	Fréquentation scolaire	Chômage au sens large	Emploi vulnérable	Ni à l'école, ni en emploi, ni en formation professionnelle
Plateau Central	Oubritenga	Absouya	5,0	1,2	5,2	5,1	0,3	13,2	9,9	7,5	10,7
Centre - Est	Kouritenga	Andemtenga	8,6	0,8	3,1	3,9	0,4	12,9	9,6	7,8	11,3
Sahel	Soum	Arbinda	6,7	2,1	1,5	4,0	0,6	13,5	9,5	3,6	12,4
Nord	Passore	Arbole	6,7	0,9	4,8	6,0	0,5	12,3	6,8	7,7	10,0
Nord	Passore	Bagare	8,5	0,4	8,0	4,4	0,2	11,8	3,8	10,6	5,3
Boucle Du Mouhoun	Bale	Bagassi	6,6	0,7	7,2	6,0	1,0	12,3	5,0	11,0	8,0
Centre - Est	Boulgou	Bagre	3,2	1,5	2,9	5,6	0,6	13,7	10,9	5,6	13,5
Centre-Ouest	Ziro	Bakata	8,0	1,1	7,0	5,2	0,3	12,8	3,0	10,4	8,3
Boucle Du Mouhoun	Banwa	Balave	5,8	1,0	6,6	4,8	0,5	13,4	6,8	9,6	9,3
Hauts-Bassins	Houet	Bama	5,4	0,7	4,4	6,1	1,0	12,6	5,8	7,8	10,4
Boucle Du Mouhoun	Bale	Bana	3,3	0,6	7,2	6,8	0,7	13,0	6,4	11,8	9,0
Centre - Est	Boulgou	Bane	8,3	1,0	4,5	4,6	0,5	13,3	9,7	7,5	11,9
Cascades	Comoe	Banfora	3,7	1,2	4,2	10,4	0,8	12,0	9,9	7,4	12,0
Nord	Loroum	Banh	1,9	1,1	7,9	4,6	1,0	13,9	6,2	9,2	7,1
Sahel	Seno	Bani	11,5	1,6	1,4	1,3	1,0	12,8	9,6	3,0	12,6
Hauts-Bassins	Kenedougou	Banzon	2,0	1,1	5,2	8,3	0,8	12,3	3,8	9,0	10,1
Sahel	Soum	Baraboule	2,8	0,8	3,4	5,4	1,2	13,1	10,4	5,8	12,1
Boucle Du Mouhoun	Kossi	Barani	8,7	0,8	8,9	1,5	0,7	13,1	3,3	10,0	4,7
Nord	Yatenga	Barga	6,3	1,2	2,4	5,1	1,0	12,3	8,3	4,6	11,9
Centre-Nord	Sanmatenga	Barsalogo	6,3	1,0	3,4	4,7	0,6	13,3	9,6	5,5	11,8
Est	Komandjoari	Bartibougou	10,3	1,5	4,4	1,7	0,8	14,1	8,3	2,9	10,6
Centre - Est	Kouritenga	Baskoure	5,4	0,9	2,5	7,8	0,4	12,6	12,0	5,4	12,9
Nord	Zondoma	Bassi	7,0	1,2	1,6	6,1	0,5	11,4	11,9	3,2	12,4
Sud-Ouest	Noumbiel	Batie	9,5	1,0	6,2	3,9	0,6	13,2	5,8	8,3	8,2
Centre - Est	Boulgou	Beguedo	1,4	1,9	2,4	6,8	1,8	13,1	12,4	5,4	13,8
Hauts-Bassins	Tuy	Bekuy	5,5	2,0	3,5	3,6	2,1	11,7	8,2	5,2	10,9
Centre-Sud	Zoundweogo	Bere	8,0	0,7	5,9	5,6	0,3	13,0	8,0	8,4	9,9
Hauts-Bassins	Tuy	Bereba	6,1	0,9	3,4	6,3	0,8	12,5	7,1	6,6	11,3
Cascades	Comoe	Beregadougou	1,9	0,7	1,3	11,0	1,5	7,7	12,6	5,6	13,0
Centre-Ouest	Sissili	Bieha	6,9	0,9	6,7	5,3	0,4	13,5	6,3	10,4	9,8
Est	Gnagna	Bilanga	12,1	1,0	7,0	1,7	0,3	13,5	5,3	7,9	7,8
Centre-Sud	Zoundweogo	Binde	6,2	1,2	5,9	4,0	0,6	12,8	7,9	8,2	10,3
Centre-Ouest	Boulkiemde	Bingo	5,4	0,5	3,8	6,4	0,5	11,7	8,6	7,0	11,6

Région	Province	Commune	Possession d'un acte de naissance	Mariage d'enfants	Travail des enfants	Achèvement du post-primaire	Alphabétisation	Fréquentation scolaire	Chômage au sens large	Emploi vulnérable	Ni à l' école, ni en emploi, ni en formation professionnelle
Centre - Est	Boulgou	Bissiga	5,1	0,9	6,0	3,4	0,5	13,8	7,7	8,8	9,4
Centre - Est	Boulgou	Bittou	7,1	1,0	3,5	3,0	0,6	12,9	9,9	5,9	11,8
Centre-Nord	Namentenga	Boala	9,7	1,0	3,4	2,6	0,3	13,7	10,0	4,7	11,3
Hauts-Bassins	Houet	Bobo-dioulasso	1,6	0,7	3,3	12,0	2,0	11,9	11,4	7,8	13,4
Est	Gnagna	Bogande	9,8	0,9	4,6	2,5	0,3	13,7	7,0	5,6	10,1
Nord	Passore	Bokin	6,7	0,7	2,6	6,2	0,4	11,9	9,1	5,9	12,0
Boucle Du Mouhoun	Kossi	Bomborokuy	7,1	0,6	8,2	4,2	0,6	12,5	1,2	10,6	5,9
Sud-Ouest	Bougouriba	bondigui	9,3	1,1	7,2	4,7	0,6	12,4	6,2	7,6	8,1
Boucle Du Mouhoun	Mouhoun	Bondokuy	7,1	1,0	6,2	3,9	0,7	12,9	5,5	9,2	9,0
Hauts-Bassins	Tuy	Boni	5,1	0,8	7,1	6,4	1,1	13,2	4,2	9,5	7,4
Boucle Du Mouhoun	Bale	Boromo	2,4	1,5	5,9	7,7	0,9	12,8	7,4	8,1	10,8
Est	Tapoa	Botou	12,2	1,0	5,4	1,5	0,3	12,3	7,0	5,9	8,4
Plateau Central	Ganzourgou	Boudri	8,8	1,0	3,2	4,6	0,5	13,2	9,7	7,8	12,4
Centre-Ouest	Ziro	Bougnounou	8,4	1,0	7,6	4,7	0,3	12,7	4,5	10,1	7,1
Centre-Nord	Namentenga	Boulsa	6,4	0,9	3,9	4,0	0,5	13,7	9,3	6,4	11,6
Sahel	Yagha	Boundore	10,7	1,4	3,3	1,9	0,7	13,1	8,6	4,6	11,5
Centre-Ouest	Sissili	Boura	9,5	0,9	7,2	5,5	0,5	12,9	4,5	9,5	7,7
Boucle Du Mouhoun	Kossi	Bourasso	7,0	0,6	7,9	6,0	0,7	12,7	3,6	8,8	5,7
Centre-Nord	Namentenga	Bouroum	10,7	1,2	3,6	1,6	0,5	14,1	9,4	4,8	11,4
Sud-Ouest	Poni	Bouroum-bouroum	9,0	1,0	7,5	4,9	0,4	12,7	3,7	10,1	6,8
Centre-Nord	Bam	Bourzanga	3,5	1,0	0,8	4,3	0,6	13,5	13,1	1,0	13,9
Plateau Central	Kourweogo	Bousse	4,1	0,6	2,4	6,6	0,5	12,2	10,4	6,4	11,9
Sud-Ouest	Poni	Boussera	11,8	1,0	5,0	2,2	0,7	13,3	6,4	7,2	8,7
Nord	Zondoma	Boussou	7,7	0,4	1,4	4,2	0,4	10,9	11,2	2,7	11,6
Sud-Ouest	Noumbiel	Boussoukoula	11,1	1,7	6,1	4,0	0,6	13,2	5,0	8,0	8,6
Centre - Est	Boulgou	Boussouma	2,0	1,7	3,2	8,7	1,0	12,2	10,0	7,1	12,2
Centre-Nord	Sanmatenga	Boussouma_cn	3,7	1,1	3,4	6,0	0,9	13,1	9,9	5,4	11,8
Centre-Ouest	Ziro	Cassou	9,7	1,1	4,4	4,0	0,5	13,1	5,9	6,6	10,8
Boucle Du Mouhoun	Sourou	Cassoum	4,9	0,6	6,6	6,0	0,7	12,3	6,3	8,1	8,0
Centre - Est	Koulpelogo	Comin-yanga	7,6	0,8	7,0	3,0	0,4	13,8	6,4	8,7	8,2
Centre-Nord	Sanmatenga	Dablo	6,3	1,0	3,4	4,7	0,6	13,3	9,6	5,5	11,8
Cascades	Leraba	Dakoro	4,7	1,6	9,7	4,2	0,5	13,9	2,3	13,1	5,9
Centre-Ouest	Ziro	Dalo	7,9	0,8	2,4	5,1	0,3	13,3	7,8	4,1	12,5
Hauts-Bassins	Houet	Dande	5,2	1,0	4,0	4,3	1,3	12,7	6,8	6,8	11,1
Sud-Ouest	Ioba	Dano	7,2	1,0	4,3	5,6	0,8	11,3	8,3	7,1	9,5

Région	Province	Commune	Possession d'un acte de naissance	Mariage d'enfants	Travail des enfants	Achèvement du post-primaire	Alphabétisation	Fréquentation scolaire	Chômage au sens large	Emploi vulnérable	Ni à l' école, ni en emploi, ni en formation professionnelle
Plateau Central	Oubritenga	Dapelogo	3,0	0,6	2,0	8,6	0,6	11,3	11,7	6,6	12,8
Centre-Nord	Namentenga	Dargo	9,1	1,5	4,6	3,1	0,3	14,1	6,2	6,2	11,2
Centre-Ouest	Sanguie	Dassa	9,1	1,3	3,3	4,7	0,3	13,2	6,0	4,0	12,0
Boucle Du Mouhoun	Mouhoun	Dedougou	4,7	0,7	5,4	7,5	0,8	12,5	5,7	9,2	8,8
Sahel	Oudalan	Deou	3,8	2,8	4,2	2,6	2,7	12,3	5,5	5,8	10,5
Boucle Du Mouhoun	Sourou	Di	2,7	0,5	6,0	7,5	0,6	12,7	7,9	8,9	9,4
Est	Gourma	Diabo	5,6	0,7	5,5	4,3	0,4	13,4	6,6	8,7	10,9
Centre - Est	Kouritenga	Dialgayé	7,1	1,0	3,1	5,1	0,5	13,6	10,8	5,4	12,2
Est	Tapoa	Diapaga	9,7	1,0	3,4	3,4	0,4	12,8	8,4	3,8	10,9
Est	Gourma	Diapangou	6,8	1,0	6,7	3,4	0,4	13,6	5,3	9,9	9,1
Centre-Ouest	Sanguie	Didyr	8,0	1,2	4,4	4,2	0,2	12,9	6,8	5,7	9,8
Sud-Ouest	Bougouriba	Diebougou	4,7	0,9	5,1	6,4	1,1	12,1	6,7	7,1	9,8
Sahel	Soum	Diguel	7,0	0,8	1,7	3,1	1,2	13,9	10,7	1,3	12,9
Sud-Ouest	Ioba	dissin	4,4	0,4	3,3	8,2	1,4	11,0	8,6	5,5	9,8
Boucle Du Mouhoun	Kossi	Djibasso	9,6	0,5	3,5	2,9	0,8	12,9	6,0	6,1	10,3
Sahel	Soum	Djibo	3,8	1,4	1,6	5,7	1,1	13,2	12,2	3,0	13,3
Sud-Ouest	Poni	Djigoué	12,0	1,4	7,0	2,3	0,4	13,4	2,3	9,6	7,7
Hauts-Bassins	Kenedougou	Djigouera	5,5	1,1	7,5	7,2	0,7	12,3	4,6	10,8	7,5
Boucle Du Mouhoun	Kossi	Dokui	8,9	0,8	8,5	2,6	0,6	13,1	3,2	8,9	6,7
Sud-Ouest	Bougouriba	Dolo	5,0	1,0	4,8	8,5	0,8	10,9	6,2	7,1	8,4
Sahel	Seno	Dori	11,0	1,8	1,3	2,0	0,9	12,9	9,9	2,5	12,8
Centre-Sud	Bazega	Doulougou	3,4	0,4	3,7	7,8	0,7	12,2	9,3	7,9	11,7
Boucle Du Mouhoun	Kossi	Doumbala	6,9	0,7	4,9	4,2	0,7	12,8	5,7	7,1	10,0
Cascades	Leraba	Douna	2,7	0,5	6,2	6,3	1,4	12,7	2,8	12,5	8,0
Boucle Du Mouhoun	Mouhoun	Douroula	6,6	0,5	8,1	3,9	0,6	13,2	3,8	9,7	8,5
Centre - Est	Koulpelogo	Dourtenga	6,0	0,8	4,6	4,6	0,5	12,5	9,3	9,5	11,3
Est	Gourma	Fada-ngourma	7,3	1,4	4,7	4,6	0,6	13,2	6,3	7,3	10,7
Sahel	Seno	Falagountou	6,7	2,5	2,0	3,3	1,2	13,1	8,6	4,4	12,9
Boucle Du Mouhoun	Bale	Fara	8,6	1,2	7,2	6,0	0,6	13,1	6,2	9,3	9,5
Hauts-Bassins	Houet	Faramana	1,5	0,6	6,2	3,5	0,6	14,2	5,7	8,3	9,5
Hauts-Bassins	Houet	Fo	7,8	0,7	5,0	4,2	0,5	13,0	5,9	7,5	9,1
Hauts-Bassins	Tuy	Founzan	4,3	1,1	8,6	5,7	0,8	13,3	5,0	10,9	7,5
Est	Komandjoari	Foutouri	8,6	1,8	1,3	0,7	1,6	14,2	11,9	1,5	13,9
Centre-Ouest	Ziro	Gao	8,4	0,6	7,6	4,0	0,3	13,4	4,6	9,1	7,4
Centre-Sud	Bazega	Gaongo	11,9	0,8	1,6	2,6	0,3	13,8	12,3	3,8	13,4

Région	Province	Commune	Possession d'un acte de naissance	Mariage d'enfants	Travail des enfants	Achèvement du post-primaire	Alphabétisation	Fréquentation scolaire	Chômage au sens large	Emploi vulnérable	Ni à l' école, ni en emploi, ni en formation professionnelle
Sud-Ouest	Poni	Gaoua	8,2	1,0	4,9	6,4	0,8	11,9	7,4	8,8	9,7
Centre - Est	Boulgou	Garango	2,6	1,1	1,7	8,1	1,4	11,2	11,3	4,9	12,9
Boucle Du Mouhoun	Nayala	Gassan	3,6	0,9	3,7	7,1	0,8	11,9	8,4	6,9	11,2
Est	Komandjoari	Gayeri	11,4	1,2	9,0	1,0	0,4	13,7	4,5	8,7	5,6
Sud-Ouest	Poni	Gbomblora	9,9	1,0	5,2	3,2	0,8	13,0	7,5	8,4	9,1
Centre-Ouest	Sanguie	Godyr	8,5	0,7	2,6	4,9	0,1	12,4	7,0	4,7	11,1
Centre-Sud	Zoundweogo	Gogo	8,3	1,0	7,9	4,6	0,5	12,8	4,6	10,9	8,7
Boucle Du Mouhoun	Sourou	Gomboro	5,8	0,5	2,9	6,5	0,4	13,3	9,3	5,3	11,5
Centre-Sud	Zoundweogo	Gomboussougou	5,5	1,5	2,4	6,2	0,8	12,3	10,5	6,7	12,3
Nord	Passore	Gomponsom	9,7	0,7	3,1	6,0	0,3	10,6	9,8	5,4	10,6
Sahel	Seno	Gorgadji	9,5	1,7	4,0	3,1	0,6	13,5	10,4	2,9	11,3
Sahel	Oudalan	Gorom-gorom	4,0	3,2	3,7	5,2	3,9	10,8	10,0	5,4	12,1
Boucle Du Mouhoun	Nayala	Gossina	5,6	1,0	5,1	7,1	0,2	11,9	7,2	7,3	9,1
Centre - Est	Kouritenga	Gounguen	5,2	0,7	3,2	5,6	0,4	12,9	8,6	9,2	10,9
Nord	Zondoma	Goursi	6,8	0,6	0,7	6,2	0,4	11,2	12,2	2,5	12,6
Sud-Ouest	Ioba	Gueguere	7,3	1,1	5,3	4,6	1,0	12,3	5,1	8,0	8,1
Centre-Sud	Nahouri	Guiaro	9,0	1,2	6,1	5,2	0,3	13,2	6,1	8,8	9,6
Centre-Sud	Zoundweogo	Guiba	2,9	0,6	5,6	6,2	0,6	13,1	7,6	10,5	9,8
Centre-Nord	Bam	Guibare	3,7	1,4	5,4	4,9	1,3	12,3	9,2	7,3	10,0
Hauts-Bassins	Tuy	Houde	4,4	1,1	5,7	7,4	0,8	12,9	6,9	8,7	9,8
Centre-Ouest	Boulkiemde	Imasgho	7,0	0,4	3,4	5,7	0,4	12,5	6,2	4,6	10,3
Sud-Ouest	Bougouriba	Iolonioro	8,9	0,8	8,2	3,5	0,4	13,3	3,0	11,1	6,9
Centre-Sud	Bazega	Ipelse	7,1	0,9	2,5	6,2	0,8	9,8	9,0	7,1	11,6
Nord	Yatenga	Kain	4,9	0,7	4,4	4,8	0,6	14,1	5,8	4,1	10,6
Nord	Yatenga	Kalsaka	6,0	1,0	2,3	4,7	0,5	13,0	10,7	2,9	12,4
Sud-Ouest	Poni	Kampti	10,8	1,3	6,2	4,6	0,7	12,1	6,3	9,0	8,8
Centre - Est	Kouritenga	Kando	6,8	1,1	2,9	5,2	0,4	13,5	10,9	6,6	12,3
Hauts-Bassins	Kenedougou	Kangala	6,0	1,6	8,5	8,7	0,4	13,2	4,0	12,4	7,6
Cascades	Leraba	Kankalaba	6,1	1,6	11,5	6,2	0,4	13,7	3,0	13,9	4,3
Est	Tapoa	Kantchari	12,1	1,5	6,5	1,6	0,4	13,0	4,7	5,8	7,4
Hauts-Bassins	Houet	Karangasso-sambla	4,3	0,9	3,4	5,9	1,0	12,4	8,2	8,1	10,6
Hauts-Bassins	Houet	Karangasso-vigue	9,3	1,2	6,3	4,0	0,6	13,3	5,4	7,6	9,0
Centre-Nord	Sanmatenga	Kaya	2,7	1,1	3,2	7,2	0,9	12,9	10,2	6,4	12,5
Hauts-Bassins	Kenedougou	Kayan	6,8	0,9	9,2	5,7	0,5	12,9	3,1	10,6	5,7
Centre-Sud	Bazega	Kayao	8,5	1,0	5,2	4,4	0,4	12,8	6,3	8,2	9,2

Région	Province	Commune	Possession d'un acte de naissance	Mariage d'enfants	Travail des enfants	Achèvement du post-primaire	Alphabétisation	Fréquentation scolaire	Chômage au sens large	Emploi vulnérable	Ni à l' école, ni en emploi, ni en formation professionnelle
Sahel	Soum	Kelbo	5,0	1,1	1,2	4,6	0,6	14,1	13,1	2,2	14,0
Boucle Du Mouhoun	Sourou	Kiembara	4,6	0,8	5,9	4,6	0,5	13,1	5,6	7,7	9,1
Centre-Ouest	Boulkiemde	Kindi	6,9	0,8	3,6	4,7	0,3	12,5	7,4	5,3	10,0
Nord	Passore	Kirsi	7,9	0,7	5,4	5,7	0,2	11,7	5,6	9,7	8,5
Est	Gnagna	Koala	12,4	0,9	5,3	2,2	0,4	13,1	7,8	5,2	9,1
Plateau Central	Ganzourgou	Kogho	10,6	0,8	4,0	2,5	0,2	13,7	10,3	5,1	11,6
Centre-Ouest	Boulkiemde	Kokologo	4,9	0,5	2,2	8,4	0,5	11,7	8,1	6,4	10,9
Hauts-Bassins	Kenedougou	Koloko	7,8	1,4	7,7	7,3	0,6	13,6	4,5	10,4	8,3
Centre-Sud	Bazega	Kombissiri	3,7	0,6	3,9	7,9	0,6	12,1	9,5	7,7	11,7
Boucle Du Mouhoun	Kossi	Kombori	10,4	0,4	8,8	1,9	0,3	12,9	3,3	9,4	5,1
Centre	Kadiogo	Komki-ipala	3,8	0,8	3,3	8,0	1,0	9,9	6,5	8,8	10,1
Est	Kompienga	Kompienga	7,5	1,0	6,0	3,6	0,7	13,6	5,3	7,7	8,5
Centre	Kadiogo	Komsilga	2,8	0,9	2,5	11,8	1,4	9,5	11,7	8,9	13,0
Centre - Est	Boulgou	Komtoega	2,5	1,3	3,7	5,1	1,0	12,8	11,1	6,3	12,5
Boucle Du Mouhoun	Mouhoun	Kona	7,4	0,9	5,4	4,9	0,8	12,7	5,2	8,0	9,2
Centre-Nord	Bam	Kongoussi	4,1	1,1	3,6	7,6	0,9	12,5	9,1	5,3	11,4
Sud-Ouest	Ioba	Koper	5,9	0,5	3,1	7,3	1,2	11,1	8,2	5,8	9,7
Centre-Ouest	Sanguie	Kordie	9,3	1,3	4,5	4,4	0,2	12,8	7,1	6,1	9,9
Centre-Nord	Sanmatenga	Korsimoro	4,6	0,8	5,9	6,6	0,8	12,5	6,2	8,8	9,3
Nord	Yatenga	Kossouka	3,0	1,1	1,8	7,1	0,7	12,3	10,7	3,8	13,0
Hauts-Bassins	Tuy	Koti	6,4	1,4	6,0	4,3	0,8	13,4	4,9	8,7	9,6
Centre	Kadiogo	Koubri	4,6	0,9	2,1	7,0	1,5	12,1	9,7	5,9	12,4
Centre-Ouest	Boulkiemde	Koudougou	3,7	0,6	2,0	9,0	1,0	11,5	10,4	5,8	12,4
Boucle Du Mouhoun	Nayala	Kougny	3,1	0,5	6,3	8,7	0,5	11,0	4,6	9,0	8,9
Boucle Du Mouhoun	Banwa	Kouka	7,7	0,9	8,0	5,4	0,4	12,6	4,0	10,6	6,5
Hauts-Bassins	Tuy	Koumbia	5,6	1,4	4,1	5,9	0,8	12,9	7,3	7,6	10,8
Nord	Yatenga	Koumbri	5,0	1,3	3,1	5,6	0,7	13,4	8,6	3,8	11,6
Hauts-Bassins	Houet	Koundougou	3,3	1,2	6,5	5,1	0,9	13,6	6,1	9,1	8,6
Centre - Est	Kouritenga	Koupela	3,5	0,5	2,9	8,7	0,8	12,7	10,5	8,6	12,4
Hauts-Bassins	Kenedougou	Kourinion	2,5	1,9	5,1	8,3	0,9	12,6	8,4	7,1	11,7
Hauts-Bassins	Kenedougou	Kourouma	4,9	1,2	6,9	5,8	0,6	13,3	4,4	9,5	8,3
Sahel	Soum	Koutougou	4,9	1,5	1,7	4,7	0,9	13,4	10,7	3,5	12,9
Sud-Ouest	Noumbiel	Kpuere	8,0	1,7	9,3	3,9	0,4	13,4	2,9	13,4	7,1
Centre-Ouest	Sanguie	Kyon	10,6	0,7	3,3	4,0	0,4	11,4	7,4	5,5	8,9
Centre - Est	Koulpelogo	Lalgaye	6,5	1,0	3,5	2,7	0,6	13,4	11,1	6,6	12,7

Région	Province	Commune	Possession d'un acte de naissance	Mariage d'enfants	Travail des enfants	Achèvement du post-primaire	Alphabétisation	Fréquentation scolaire	Chômage au sens large	Emploi vulnérable	Ni à l' école, ni en emploi, ni en formation professionnelle
Boucle Du Mouhoun	Sourou	Lanfiera	2,0	0,7	5,1	6,1	0,8	13,0	7,6	9,1	10,9
Boucle Du Mouhoun	Sourou	Lankoue	4,9	0,5	3,2	6,2	0,4	11,6	8,7	4,2	11,3
Nord	Passore	La-toden	5,8	0,6	4,9	5,2	0,3	11,1	5,8	9,4	9,1
Plateau Central	Kourweogo	Laye	5,5	0,8	3,7	8,0	0,3	9,8	8,9	7,2	10,9
Nord	Zondoma	Leba	5,9	0,9	0,5	5,6	0,3	11,7	12,9	2,5	13,2
Sud-Ouest	Noumbiel	Legmoin	6,9	1,0	3,3	6,0	0,9	11,6	8,0	8,6	9,3
Hauts-Bassins	Houet	Lena	4,6	1,3	5,4	7,3	1,1	12,9	4,1	8,3	10,2
Centre-Ouest	Sissili	Leo	4,8	1,3	3,9	9,1	0,7	12,7	6,7	8,7	11,8
Est	Gnagna	Liptougou	12,3	0,9	3,8	1,6	0,3	13,3	9,1	4,5	10,6
Est	Tapoa	Logbou	10,5	1,3	3,2	2,8	0,2	12,7	8,3	4,4	10,6
Sud-Ouest	Poni	Loropeni	10,5	1,1	6,6	3,9	0,6	12,6	4,9	9,5	7,5
Cascades	Leraba	Loumana	3,2	1,6	8,9	6,5	0,6	13,2	4,6	10,0	8,2
Plateau Central	Oubritenga	Loumbila	3,2	0,4	3,4	12,2	1,3	10,8	10,0	5,7	11,9
Est	Kompienga	Madjoari	9,8	1,1	5,1	3,2	0,6	12,4	7,7	5,0	8,1
Boucle Du Mouhoun	Kossi	Madouba	7,5	0,8	1,6	4,3	0,8	13,1	11,0	4,3	12,5
Sud-Ouest	Poni	Malba	10,4	0,3	1,5	2,7	1,0	12,4	10,6	3,5	11,0
Centre-Nord	Sanmatenga	Mane	5,2	0,9	3,1	4,3	0,8	13,1	10,1	5,9	12,0
Centre-Sud	Zoundweogo	Manga	2,7	0,6	3,0	9,6	0,8	10,5	10,0	9,8	11,6
Cascades	Comoe	Mangodara	7,9	1,6	6,7	4,6	0,7	13,3	5,3	9,3	9,5
Est	Gnagna	Mani	10,3	1,0	3,8	2,6	0,4	13,3	8,5	5,3	10,6
Sahel	Yagha	Mansila	10,7	1,4	3,3	1,9	0,7	13,1	8,6	4,6	11,5
Sahel	Oudalan	Markoye	7,3	1,7	3,2	3,5	2,0	13,2	7,8	4,0	12,2
Est	Gourma	Matiakoali	9,4	1,7	3,5	2,0	0,6	13,4	6,1	6,5	11,0
Plateau Central	Ganzourgou	Megue	9,5	0,9	2,3	5,9	0,3	12,4	11,0	5,2	12,7
Sud-Ouest	Noumbiel	Midebdo	12,9	1,6	8,2	3,8	0,4	13,4	1,9	11,0	5,6
Plateau Central	Ganzourgou	Mogtedo	9,2	0,9	2,9	5,2	0,6	13,0	9,3	7,4	12,5
Hauts-Bassins	Kenedougou	Morlaba	7,9	1,0	7,8	5,8	0,4	12,1	3,4	10,5	6,7
Cascades	Comoe	Moussodougou	2,8	1,6	3,0	6,8	1,1	13,1	9,2	4,9	13,0
Centre-Nord	Namentenga	Nagbingou	7,2	1,4	3,0	1,7	0,6	14,5	10,5	3,6	12,0
Plateau Central	Oubritenga	Nagreongo	7,7	1,0	0,9	5,8	0,6	13,0	13,2	2,8	13,8
Sud-Ouest	Poni	Nako	10,9	0,8	5,1	2,6	0,9	12,7	6,3	7,3	8,3
Centre-Nord	Sanmatenga	Namissiguima	9,7	1,2	4,3	2,1	0,4	13,9	8,4	5,7	10,8
Nord	Yatenga	Namissiguima_n	4,8	1,4	1,6	6,7	0,9	12,3	10,7	3,6	12,7
Est	Tapoa	Namouno	5,5	1,5	3,0	6,0	0,5	13,4	10,4	5,5	11,4
Centre-Ouest	Boulkiemde	Nandiala	6,3	0,8	4,1	4,0	0,3	12,6	7,6	6,2	10,0

Région	Province	Commune	Possession d'un acte de naissance	Mariage d'enfants	Travail des enfants	Achèvement du post-primaire	Alphabétisation	Fréquentation scolaire	Chômage au sens large	Emploi vulnérable	Ni à l' école, ni en emploi, ni en formation professionnelle
Centre-Ouest	Boulkiemde	Nanoro	9,2	0,9	5,0	5,4	0,2	12,5	5,5	9,0	8,6
Centre-Nord	Bam	Nassere	3,5	1,0	4,0	5,9	0,8	12,8	8,9	5,6	10,9
Sahel	Soum	Nassoumbou	4,4	1,4	3,2	2,0	1,3	13,5	9,7	6,5	11,2
Hauts-Bassins	Kenedougou	Ndorola	5,1	1,4	7,0	5,9	0,6	12,9	3,3	9,8	7,7
Centre-Ouest	Sissili	Nebelianayou	11,7	1,3	7,0	5,1	0,2	12,2	6,4	8,5	7,7
Centre-Ouest	Sissili	Niabouri	10,6	1,2	9,8	4,4	0,4	13,3	2,7	11,2	4,8
Cascades	Comoe	Niangoloko	5,1	1,3	6,8	6,1	0,7	13,6	6,3	10,3	10,6
Cascades	Leraba	Niankorodougou	5,3	2,6	10,5	5,4	0,6	13,7	3,8	11,5	7,1
Centre - Est	Boulgou	Niaogho	3,2	1,5	2,9	4,8	1,3	13,2	11,4	8,4	13,1
Sud-Ouest	Ioba	Niego	9,1	1,2	3,2	6,3	0,8	12,7	6,7	5,0	10,6
Plateau Central	Kourweogo	Niou	6,0	0,7	4,5	6,7	0,3	11,5	5,8	8,9	10,7
Centre-Sud	Zoundweogo	Nobere	5,3	0,7	5,4	6,2	0,4	13,2	7,8	10,0	9,8
Boucle Du Mouhoun	Kossi	Nouna	6,1	0,5	6,2	5,5	0,9	12,5	5,6	8,2	8,5
Hauts-Bassins	Kenedougou	Orodara	1,0	1,3	3,5	11,7	1,1	10,8	10,8	8,3	12,4
Sud-Ouest	Ioba	Oronkua	8,6	0,8	8,3	3,7	0,8	13,2	2,2	10,3	5,5
Centre	Kadiogo	Ouagadougou	1,7	0,7	3,1	13,1	2,1	11,7	13,0	7,8	14,2
Nord	Yatenga	Ouahigouya	1,9	1,1	1,8	8,6	1,3	11,4	11,0	4,4	13,1
Centre - Est	Koulpelogo	Ouargaye	6,3	0,8	4,6	4,3	0,8	13,1	8,2	8,5	10,6
Boucle Du Mouhoun	Mouhoun	Ouarkoye	8,4	0,8	6,2	4,8	0,6	12,9	4,9	8,5	8,2
Cascades	Leraba	Oueleni	9,6	1,2	11,2	5,5	0,2	13,6	2,4	12,7	5,1
Sud-Ouest	Ioba	Ouessa	7,3	0,5	5,8	7,8	0,8	11,7	6,3	9,7	8,1
Nord	Loroum	Quindigui	6,0	0,8	3,6	3,9	0,7	13,1	8,9	6,4	10,5
Nord	Yatenga	Oula	4,3	1,2	2,3	6,4	1,0	12,1	9,6	3,7	12,2
Cascades	Comoe	Ouo	9,2	1,4	9,2	3,5	0,3	13,7	4,3	10,1	8,1
Plateau Central	Oubritenga	Ourgou-manega	6,1	0,6	5,2	6,3	0,4	12,7	8,9	6,4	10,7
Boucle Du Mouhoun	Bale	Ouri	4,3	0,8	6,8	5,3	0,9	12,7	4,3	9,8	8,4
Sahel	Oudalan	Oursi	4,3	1,1	2,1	1,8	3,7	12,0	9,0	5,3	12,4
Boucle Du Mouhoun	Bale	Pa	4,8	1,2	7,5	5,7	0,7	13,0	4,2	11,1	7,6
Centre	Kadiogo	Pabre	2,7	0,6	3,4	9,2	1,3	12,2	10,5	5,9	12,0
Hauts-Bassins	Houet	Padema	9,0	1,1	5,7	3,9	0,6	13,3	3,6	9,1	8,6
Est	Kompienga	Pama	6,3	1,1	5,3	4,4	0,6	13,0	7,1	7,6	9,3
Est	Tapoa	Partiaga	12,2	1,1	4,6	2,8	0,2	13,3	4,7	5,4	9,5
Centre-Ouest	Boulkiemde	Pella	7,5	0,8	4,4	6,9	0,3	12,0	4,0	8,5	9,2
Hauts-Bassins	Houet	Peni	9,5	1,1	7,2	3,8	0,7	13,3	4,2	10,6	8,0
Centre-Nord	Sanmatenga	Pensa	6,3	1,0	3,4	4,7	0,6	13,3	9,6	5,5	11,8

Région	Province	Commune	Possession d'un acte de naissance	Mariage d'enfants	Travail des enfants	Achèvement du post-primaire	Alphabétisation	Fréquentation scolaire	Chômage au sens large	Emploi vulnérable	Ni à l' école, ni en emploi, ni en formation professionnelle
Sud-Ouest	Poni	Perigban	8,1	1,4	7,0	5,0	0,6	12,0	5,8	9,5	8,1
Centre-Nord	Sanmatenga	Pibaore	11,6	0,7	2,0	2,9	0,2	13,3	10,0	4,8	12,3
Est	Gnagna	Piela	8,2	0,9	4,2	4,6	0,4	13,4	9,0	5,5	11,4
Nord	Passore	Pilimpikou	10,1	0,7	2,9	5,8	0,3	11,4	9,2	4,9	10,9
Centre-Nord	Sanmatenga	Pissila	8,0	1,0	3,3	3,1	0,4	13,9	9,8	3,9	11,8
Centre-Sud	Nahouri	Po	2,1	1,2	3,0	9,2	1,2	11,4	8,9	8,6	12,3
Centre-Ouest	Boulkiemde	Poa	6,0	1,1	2,6	7,0	0,3	12,6	9,1	6,4	12,1
Sahel	Soum	Pobe-mengao	2,6	1,3	1,5	7,2	1,3	13,2	11,2	3,9	13,8
Boucle Du Mouhoun	Bale	Pompoi	5,1	0,8	7,1	5,4	0,8	12,5	7,0	10,2	9,0
Centre-Ouest	Sanguie	Pouni	10,6	1,6	3,4	5,7	0,3	11,9	6,1	5,0	9,8
Boucle Du Mouhoun	Bale	Poura	4,2	1,3	3,6	9,8	0,9	11,9	9,4	9,8	12,1
Centre - Est	Kouritenga	Pouytenga	2,6	0,9	2,9	9,5	0,8	12,6	11,6	8,2	13,3
Nord	Yatenga	Rambo	5,0	1,6	3,1	5,3	0,7	13,8	7,8	3,6	12,2
Centre-Ouest	Boulkiemde	Ramongo	2,4	0,8	5,2	5,4	0,8	12,8	4,8	8,4	9,3
Centre-Ouest	Sanguie	Reo	4,4	0,5	1,9	9,7	0,8	10,4	8,8	5,0	11,4
Centre-Nord	Bam	Rollo	4,6	1,0	8,1	3,9	0,5	13,9	4,8	9,2	7,2
Centre-Nord	Bam	Rouko	3,4	0,7	8,3	5,2	0,6	13,0	3,7	12,2	6,2
Centre	Kadiogo	Saaba	4,0	1,0	2,3	12,3	1,1	11,5	12,9	7,6	13,7
Centre-Nord	Bam	Sabce	3,4	0,9	3,6	7,6	0,9	11,9	10,4	4,9	11,6
Centre-Ouest	Boulkiemde	Sabou	8,6	1,1	2,5	6,7	0,3	11,7	8,1	5,9	11,1
Boucle Du Mouhoun	Mouhoun	Safane	5,7	1,1	6,4	5,4	0,7	13,3	5,6	9,7	8,9
Plateau Central	Ganzourgou	Salogo	9,3	0,8	4,0	4,6	0,3	12,9	9,8	6,8	11,4
Nord	Passore	Samba	6,2	0,5	0,9	6,6	0,4	12,0	9,9	2,5	12,9
Boucle Du Mouhoun	Banwa	Sami	7,9	1,1	10,0	3,8	0,3	13,0	3,6	10,3	4,7
Hauts-Bassins	Kenedougou	Samogohiri	7,6	1,3	8,7	6,3	0,5	12,3	2,7	11,5	6,5
Hauts-Bassins	Kenedougou	Samorogouan	7,7	1,5	10,4	5,1	0,5	13,2	1,7	11,4	4,9
Sahel	Seno	Sampelga	9,5	2,2	0,6	1,3	1,3	12,8	10,2	1,9	13,5
Boucle Du Mouhoun	Banwa	Sanaba	5,1	0,9	7,6	5,6	0,6	12,6	3,6	10,0	7,6
Centre - Est	Koulpelogo	Sangha	7,8	0,9	7,1	2,6	0,7	13,3	5,4	8,5	8,5
Centre-Sud	Bazega	Sapone	2,9	0,8	2,1	8,7	1,0	9,5	11,4	6,5	11,8
Centre-Ouest	Ziro	Sapouy	8,8	1,3	6,1	4,2	0,5	13,4	6,1	8,4	9,4
Hauts-Bassins	Houet	Satiri	4,7	1,0	6,6	4,2	0,7	13,4	4,5	9,5	8,8
Sahel	Yagha	Sebba	9,9	1,8	2,3	2,5	0,6	13,4	9,2	3,0	13,2
Nord	Yatenga	Senguenega	5,6	1,2	2,4	4,6	1,0	12,6	10,0	3,7	12,3
Sahel	Seno	Seytenga	10,7	1,9	0,9	1,3	1,2	13,1	9,4	1,8	13,2

Région	Province	Commune	Possession d'un acte de naissance	Mariage d'enfants	Travail des enfants	Achèvement du post-primaire	Alphabétisation	Fréquentation scolaire	Chômage au sens large	Emploi vulnérable	Ni à l' école, ni en emploi, ni en formation professionnelle
Boucle Du Mouhoun	Bale	Siby	4,0	1,3	5,9	5,7	1,8	12,5	7,0	9,4	10,5
Cascades	Comoe	Sideradougou	10,1	1,3	8,1	3,7	0,4	13,3	3,5	10,7	7,4
Centre-Ouest	Boulkiemde	Sigle	4,6	0,6	3,1	8,1	0,5	10,7	5,7	7,6	10,1
Centre-Ouest	Sissili	Silly	10,1	1,1	7,1	4,4	0,3	13,0	4,6	8,9	8,2
Hauts-Bassins	Kenedougou	Sindo	6,9	1,7	6,3	4,9	0,5	13,0	4,7	9,0	9,0
Cascades	Leraba	Sindou	8,1	1,1	8,2	4,9	0,5	12,8	5,5	11,2	7,1
Centre-Ouest	Boulkiemde	soaw	9,2	0,7	4,4	5,5	0,3	11,6	5,7	8,3	8,1
Boucle Du Mouhoun	Banwa	Solenzo	5,8	1,0	7,6	4,3	0,5	13,0	3,9	9,7	7,6
Sahel	Yagha	Solhan	11,5	1,1	5,0	1,8	0,6	13,2	7,4	5,3	10,5
Nord	Loroum	Solle	6,1	0,5	5,7	4,2	0,4	13,7	6,4	7,6	8,5
Boucle Du Mouhoun	Kossi	Sono	3,9	1,2	6,4	4,9	1,2	15,0	8,9	5,1	10,8
Cascades	Comoe	Soubakaniedougou	5,5	1,4	7,8	5,7	0,4	14,0	7,3	11,0	9,7
Centre - Est	Koulpelogo	Soudougou	8,3	0,8	7,6	2,4	0,4	13,7	4,0	9,6	7,2
Centre-Ouest	Boulkiemde	Sourgou	7,7	0,9	1,5	5,1	0,3	13,5	6,7	7,1	12,6
Plateau Central	Kourweogo	Sourgoubila	9,0	0,5	3,8	5,0	0,4	11,8	7,3	6,9	9,6
Est	Tapoa	Tambaga	9,2	1,1	4,5	3,7	0,3	13,1	6,5	5,1	10,0
Nord	Yatenga	Tangaye	5,8	0,7	2,3	5,4	0,6	13,0	10,3	3,4	12,1
Centre	Kadiogo	tanghin dassouri	2,9	0,6	3,1	9,5	1,3	11,0	7,9	7,4	11,4
Sahel	Yagha	Tankougounadie	11,2	1,6	3,3	1,5	0,7	12,6	7,9	5,3	11,1
Est	Tapoa	Tansarga	12,4	1,4	5,0	2,9	0,1	12,6	6,1	4,7	9,2
Boucle Du Mouhoun	Banwa	Tansila	9,8	0,9	9,4	5,4	0,3	12,4	2,0	10,2	5,0
Boucle Du Mouhoun	Mouhoun	Tcheriba	8,1	0,8	6,8	4,0	0,6	13,0	4,6	8,0	8,6
Centre-Ouest	Sanguie	Tenado	7,6	0,5	2,3	5,7	0,5	10,6	9,0	5,8	10,1
Centre - Est	Boulgou	Tenkodogo	3,3	1,1	4,0	6,8	0,8	12,7	10,5	7,2	12,3
Centre - Est	Kouritenga	Tensobentenga	6,9	0,7	6,8	5,4	0,4	13,3	5,5	11,5	8,9
Est	Gnagna	Thion	11,5	1,2	1,6	2,2	0,2	13,4	11,9	3,8	12,7
Nord	Yatenga	Thiou	6,8	0,7	2,2	4,5	0,8	12,9	10,1	2,8	12,3
Centre-Ouest	Boulkiemde	Thyou	7,3	0,9	2,8	8,3	0,2	12,1	6,9	8,6	10,7
Sud-Ouest	Bougouriba	Tiankoura	8,9	0,7	2,5	3,6	0,6	13,1	7,9	6,1	10,5
Est	Gourma	Tibga	10,2	1,3	3,5	2,6	0,2	13,5	9,1	5,8	11,3
Centre-Sud	Nahouri	Tiebele	8,2	0,8	3,9	7,3	1,0	11,1	7,8	6,7	9,5
Cascades	Comoe	Tiefora	9,0	1,9	7,2	4,6	0,3	13,4	4,8	9,2	8,7
Centre-Nord	Bam	Tikare	1,9	0,7	2,6	6,3	0,8	12,4	9,4	5,0	12,1
Sahel	Oudalan	Tin-akoff	5,3	2,0	1,7	1,5	3,7	12,4	9,9	2,2	12,4
Sahel	Yagha	Titabe	10,2	1,2	3,0	1,7	0,9	12,9	9,5	5,1	11,2

Région	Province	Commune	Possession d'un acte de naissance	Mariage d'enfants	Travail des enfants	Achèvement du post-primaire	Alphabétisation	Fréquentation scolaire	Chômage au sens large	Emploi vulnérable	Ni à l' école, ni en emploi, ni en formation professionnelle
Nord	Loroum	Titao	6,6	0,8	3,5	5,1	0,6	12,3	8,3	5,3	10,8
Centre-Ouest	Sissili	To	7,3	1,1	9,6	3,9	0,3	13,3	2,7	12,1	5,5
Centre-Sud	Bazega	Toece	3,5	0,8	1,6	7,1	0,6	11,8	11,9	6,3	12,8
Plateau Central	Kourweogo	Toeghin	5,2	0,5	8,1	5,4	0,2	13,1	4,7	11,2	7,9
Boucle Du Mouhoun	Sourou	Toeni	7,3	0,3	6,0	4,0	0,6	13,0	5,9	6,5	7,1
Boucle Du Mouhoun	Nayala	Toma	1,3	0,5	2,7	11,1	0,7	8,0	9,6	6,4	10,6
Sahel	Soum	Tongomayel	5,1	1,2	1,4	3,3	1,2	13,4	9,0	3,4	13,3
Boucle Du Mouhoun	Sourou	Tougan	2,9	0,5	3,6	7,9	0,7	11,4	8,6	5,3	10,4
Nord	Zondoma	Tougo	8,5	0,9	1,0	4,3	0,5	12,0	12,3	1,8	13,1
Centre-Nord	Namentenga	Tougouri	9,8	1,2	1,1	1,8	0,4	13,8	12,3	2,1	13,6
Hauts-Bassins	Houet	Toussiana	4,0	1,1	3,5	8,0	1,9	10,8	6,5	10,4	10,9
Cascades	Leraba	Wolonkoto	5,5	0,5	3,9	5,7	0,9	14,5	6,6	5,5	11,6
Boucle Du Mouhoun	Nayala	Yaba	3,4	0,5	3,4	9,9	0,4	10,0	7,6	6,9	10,0
Boucle Du Mouhoun	Bale	Yaho	2,8	1,0	4,4	6,1	1,0	11,7	8,7	8,1	10,4
Nord	Passore	Yako	6,0	0,6	2,4	7,2	0,5	10,0	9,1	5,5	11,0
Centre-Nord	Namentenga	Yalgo	9,4	1,4	1,5	2,7	0,8	13,4	12,2	2,5	13,3
Est	Gourma	Yamba	11,1	1,3	9,8	1,8	0,2	13,6	3,2	10,5	6,2
Centre - Est	Koulpelogo	Yargatenga	4,8	0,9	5,4	4,4	0,8	13,3	8,2	9,1	10,7
Centre - Est	Kouritenga	Yargo	4,2	0,7	3,0	5,9	0,6	12,7	11,6	7,5	12,8
Boucle Du Mouhoun	Nayala	Ye	5,5	0,5	5,3	5,2	0,4	12,3	6,9	7,9	9,2
Centre - Est	Koulpelogo	Yonde	9,2	1,3	6,2	2,5	0,5	13,4	5,6	9,6	9,4
Centre - Est	Boulgou	Zabre	5,4	1,2	2,9	5,0	1,1	12,2	10,3	4,9	11,8
Plateau Central	Ganzourgou	Zam	10,3	0,8	3,1	4,1	0,3	13,4	8,0	6,0	12,0
Sud-Ouest	Ioba	Zambo	6,3	0,4	3,2	6,1	1,1	12,0	7,9	6,1	9,4
Centre-Ouest	Sanguie	Zamo	8,4	1,2	3,9	4,2	0,6	12,3	7,6	5,9	10,0
Centre-Ouest	Sanguie	Zawara	10,5	1,1	9,0	4,0	0,3	13,4	3,4	11,1	5,8
Centre-Sud	Nahouri	Zecco	5,2	0,7	0,8	9,0	1,1	11,8	11,6	1,7	13,7
Centre-Nord	Namentenga	Zeguedeguin	9,9	0,9	4,1	2,2	0,2	13,6	8,9	6,1	10,1
Centre-Nord	Sanmatenga	Ziga	9,7	1,2	4,3	2,1	0,4	13,9	8,4	5,7	10,8
Centre-Nord	Bam	Zimtenga	3,5	1,0	4,0	5,9	0,8	12,8	8,9	5,6	10,9
Plateau Central	Oubritenga	Ziniare	4,0	0,7	2,8	8,5	0,7	11,9	11,4	7,0	12,5
Centre-Sud	Nahouri	Ziou	7,3	0,6	2,3	7,5	1,1	9,7	11,0	5,7	11,1
Plateau Central	Oubritenga	Zitenga	4,2	1,0	4,5	6,9	0,6	12,2	9,3	7,3	11,1
Centre - Est	Boulgou	Zoaga	7,6	0,9	5,2	3,8	1,1	12,3	9,0	4,8	9,7
Nord	Yatenga	Zogore	5,3	0,5	2,1	6,2	0,5	12,5	9,3	3,4	11,8

Région	Province	Commune	Possession d'un acte de naissance	Mariage d'enfants	Travail des enfants	Achèvement du post-primaire	Alphabétisation	Fréquentation scolaire	Chômage au sens large	Emploi vulnérable	Ni à l' école, ni en emploi, ni en formation professionnelle
Centre - Est	Boulgou	Zonse	6,9	1,6	3,6	5,1	0,5	12,8	10,3	6,2	12,1
Plateau Central	Ganzourgou	Zorgho	4,0	0,8	2,6	8,8	0,6	11,9	11,3	6,6	13,0
Plateau Central	Ganzourgou	Zoungou	11,3	0,8	4,0	4,7	0,3	12,8	9,0	9,2	11,3

Annexe 11 : Listes des structures et départements ministériels invités

DGESS/Ministère en charge de l'économie

DGEP/Ministère en charge de l'économie

DGESS/Ministère en charge de la santé

DGESS/Ministère en charge de l'éducation

DGESS/Ministère en charge de l'emploi

DGESS/Ministère en charge de l'habitat

DGESS/Ministère en charge de la solidarité nationale

DGESS/Ministère en charge de l'eau et de l'assainissement

DGESS/Ministère en charge de la fonction publique

DGESS/Ministère en charge de l'enseignement supérieur

DGESS/Ministère en charge de l'administration

Secrétariat Permanent du Plan national de développement économique et social

Institut Supérieur des Sciences de la population

Université Joseph KI-ZERBO

PNUD, GIZ, Banque Mondiale, UNICEF, UNFPA, OMS

Association des municipalités du Burkina Faso

GUIDE DU FOCUS GROUPE

Cette activité est réalisée dans le seul objectif de comprendre les représentations de la pauvreté dans les localités. Les données collectées seront utilisées principalement à cette fin. Dans le traitement des informations, l'anonymat des informateurs est garanti.

Présentation de la localité

- Région
- Province
- Localité
- Activité principale
- Religion principale

Définition de la pauvreté

- Qu'est ce la pauvreté ?
- Qui dans votre localité peut être considéré comme un pauvre ?
- Quels sont les critères à partir desquels on reconnaît/identifie le pauvre ?
- Qu'est ce qu'un village pauvre ? Citez les éléments désignant la pauvreté et citez les éléments manquants.
- Où habitent les pauvres dans le village ?
- Quelle est la localisation de leur habitation par rapport aux services sociaux de base ?

Santé et Sécurité Alimentaire

- Les soins de santé sont-ils accessibles aux pauvres ? Distance ? Coût ? Culture ?
- Quels soins leur sont-ils inaccessibles ? Causes ?
- Quel est l'itinéraire thérapeutique privilégié des pauvres ?
- Accès à la protection sanitaire (utilisation de moustiquaires, assurance santé, etc.)
- L'eau potable est-elle accessible aux pauvres ? (Distance, Coût, Culture ?)
- Sources d'eau de boisson des pauvres ?
- Nombre de repas par jour des pauvres ? Plats principaux ?
- Variation des plats ?

Cadre de vie

- Quelles sont les formes des maisons d'habitation des pauvres ? (formes de construction, matériaux utilisés)
- Généralement quels sont les avoirs des personnes pauvres ?
- Types de sanitaires utilisés chez les pauvres ?
- Quels sont les accommodements existant dans les cours des personnes pauvres ?
- Quelle est la source de l'énergie de cuisson ?
- Systèmes d'évacuation des eaux usées et des ordures ?

Éducation

- Les pauvres enregistrent-ils les naissances de leurs enfants ? (Coût, Distance, Culture ?)
- Les pauvres ont-ils accès à des services d'alphabétisation ? (Coût, Distance, Culture ?)
- Les pauvres arrivent-ils à inscrire leurs enfants à l'école ? (Coût, Distance, Culture ?)
- Leurs enfants arrivent-ils à se maintenir dans le système éducatif ? (Coût, Distance, Culture ?)
- Quels sont les types d'écoles que leurs enfants fréquentent ?

GUIDE DU FOCUS GROUPE

Emploi

- Quels sont les types d'activités exercés par les pauvres ?
- Ces activités sont-elles valorisantes ?
- Ces activités les occupent-elles toute l'année ?
- Les pauvres mettent-ils leurs enfants au travail ? Pourquoi ?

Protection sociale

- À quel âge les filles sont-elles mariées dans votre localité ?
- Existe-t-il pour une particularité en matière de mariage pour les filles des familles pauvres ? Pourquoi ?
- Existe-t-il un mécanisme de contrôle du mariage des filles ?

Merci de votre contribution

RÉSULTATS

INSD/DSCVM/2023/Décembre 2023/01

Institut national de la statistique et de la démographie (INSD)

Avenue Pascal ZAGRE, Ouaga 2000

01 B.P : 374 Ouagadougou 01 – Burkina Faso

Tél : (00226) 50 37 62 04 - Fax : (00226) 50 37 62 26

Site internet : www.insd.bf - Email : insd@insd.bf ou insbf@yahoo.fr